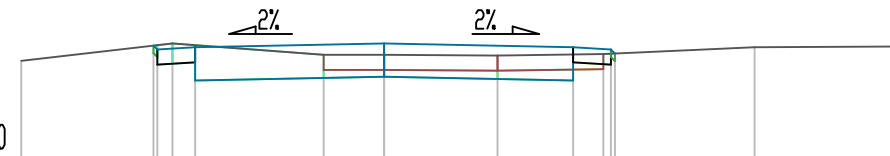


Pik = 0+000,00
Skala 1:100/100

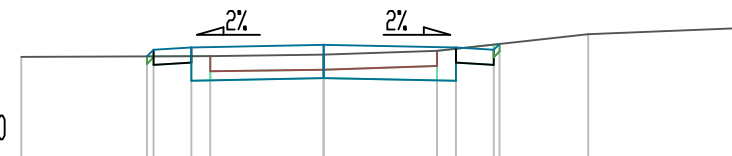


RZĘDNE PROJ.	123,48	123,51	123,51
RZĘDNE KONS.	123,04	123,07	123,07
RZĘDNE TEREN	123,36	123,39	
ODLEGŁOŚCI	-11,40 -10,00	0,00	9,50

Pik = 0+025,00
Skala 1:100/100

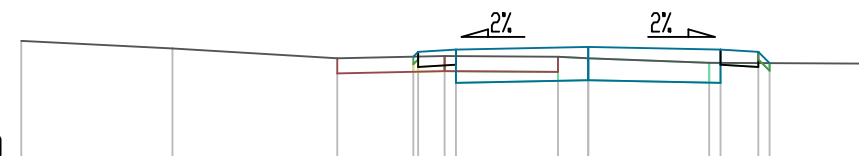
[illegible]

Pik = 0+050,00
Skala 1:100/100



RZĘDNE PROJ.	123,34 123,42	123,45	123,49	123,45 123,42 123,50
RZĘDNE KONS.		123,01	123,05	123,01
RZĘDNE TEREN	123,33	123,34	123,36	123,41 123,63
ODLEGŁOŚCI	4,00 2,34 2,25 1,75 1,50		0,00	1,50 2,25 2,53
				3,50
				5,50

Pik = 0+070,00
Skala 1:100/100

[illegible]

Inwestor : Gmina Rogowo ul. Kościelna 8 88-420 Rogowo		Biuro Techniczne MAZAR Arkadiusz Mazany ul. Słowiańska nr 5, 88-410 Gąsawa		
Obiekt :	Przebudowa drogi gminnej na działce nr 10 oraz części drogi nr 130531C na tzw. Małej Cegielni			
Treść rysunku :	PRZEKROJE POPRZECZNE - OŚ NR 2			
Autor projektu:	mgr inż. Arkadiusz Mazany upr. bud. nr KUP/0027/POOD/11 do projektowania bez ograniczeń w specjalności drogowej			
Data :	Faza :	Skala :	Branża :	Rys. nr:
styczeń, 2023	P. B.-W.	1:100/100	drogowa	5.2