






-  Granica obmiaru geodezyjnego
 -  Granica terenu opracowania
 -  Istniejące zadrzewienie
 -  Projektowane nasadzenia drzew i krzewów
- | | | |
|--|---|--|
| <ul style="list-style-type: none"> 1 oliwnik baldaszkowy 2 oliwnik wąskolistny 3 jarząb pospolity 4 berberys pospolity 5 leszczyna zwyczajna odm. czerwona 6 leszczyna zwyczajna odm. żółta 7 bez czarny 8 świdośliwa 9 tawuła wierzbolistna 10 trzmielina europejska 11 głóg jednoszyjkowy 12 jkłon jawor |  | Proponowane gatunki formacji drzewiastych i krzewiastych |
|--|---|--|
-
-  Projektowane ścieżki po śladzie istniejących
 -  Istniejące budynki przeznaczone do wyburzenia
 -  Projektowane powierzchnie trawiaste

Legenda - analiza efektów realizacji projektu

Pozostałe oznaczenia

⁴ miejsca poboru prób gruntu do analiz chemicznych