














LEGENDA:

ABC	Granica obszaru opracowania/oddziaływania (w całości na działce 297)
1	Projektowany budynek sali gimnastycznej - 815,0 m ²
	Projektowany teren utwardzony - ciąg pieszy - 712,1 m ²
	Projektowany teren utwardzony - ciąg pieszo-jezdny - 655,6 m ²
	Projektowana nawierzchnia biologicznie-czynna - 3310,30 m ²
	Wejścia do budynku
	181.40 - istniejąca rzędna terenu 181.58 - projektowana rzędna terenu
	Projektowane ogrodzenie
	Istniejące budynki szkoły do rozbiórki
	Istniejący publiczny zjazd z drogi publicznej - gminnej
	Projektowany publiczny zjazd z drogi publicznej - gminnej
	Miejsce postojowe o wymiarach 2,5x5,0 m
	Istniejący budynek mieszkalny na działce sąsiedniej
	Istniejący budynek gospodarczy na działce sąsiedniej
	Istniejący budynek szatni sportowej
	Gruntowy pionowy wymiennik ciepła do głębokości 30m

