





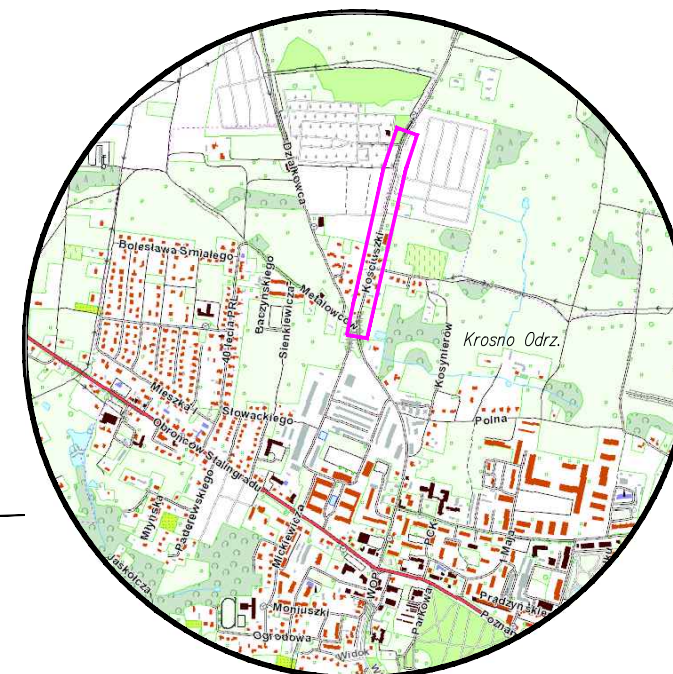


- klasa techniczna drogi: L
- obciążenie ruchem: KR-2
- predkość projektowa Vp: 40km/h
- szerokość drogi: 6,00m
- szerokość ciągu pieszo-rowerowego: 3,00m
- długość proj. odcinka robót szacunkowo: 538m
- powierzchnia jezdni drogi szacunkowo: 3218m²
- powierzchnia ciągu pieszo-rowerowego szac.: 1453m²
- powierzchnia zjazdów szacunkowo: 406m²
- powierzchnia chodników szacunkowo: 220m²

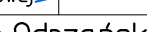
270/1, 304, 470 - działka objęte inwestycją, we władaniu Inwestora - Gminy Krosno Odrzańskie

	- proj. nawierzchnia ciągu pieszo-rowerowego z bet. kostki brukowej gr. 8cm bezfazowej
	- proj. nawierzchnia bitumiczna BA typu AC11S – po przebudowie ulicy Kościuszki
	- proj. nawierzchnia chodników z kostki betonowej gr. 8cm
	- proj. nawierzchnia zjazdów z kostki betonowej gr. 8cm, bezfazowej
	- proj. krawężń jezdni (krawężń betonowy 15x30cm, 15x23cm)
	- proj. obrzeże betonowe 8x30cm – kraweź ciągu pieszo-rowerowego, chodnika

<p>Indywidualnie ze zbioru dokumentów został opracowany w wyniku porównań i korektoryzacji, którym towarzyszy zawiada o przyjęciu i realizacji pracy uzyskał pozytywną weryfikację, jednocześnie informując, że jest świadomy odpowiedzialności karnej za złożenie fałszywego oświadczenia.</p>	
Identyfikator zgłoszenia prac geodezyjnych	OK.6644.789.2022
Organ służby geodezyjnej, który otrzymał zgłoszenie	Starosta Krosniński
Wykonawca prac geodezyjnych	GeoProjekt Wilkowskiej Marcin Piszczot 10A/10, 66-600 Krosno Odrzeczne
Data sporządzenia dokumentu rozrachunkowego wyniku pomiarów weryfikacji	30.06.2022
Imię i nazwisko oraz numer uprawnień zawodowych kierownika prac	Henryk Zimmer uzp.13731 zob.2



MAPA DO CELÓW PROJEKTOWYCH		
Oznaczenie kancelaryjne zgłoszenia pracy geodezyjnej		GK.6640.789.2022
Objekt	KROSNO ODRZAŃSKIE	Wg zakresu
Jednostka ewidencyjna	Identyfikator	080206_5
Obręb	Nazwa	Krosno Odrzańskie-obszar miejski
	Identyfikator i nazwa	0001- Obręb 1
Skala mapy 1:500		a.m. 5.170.21.25.3.1;-3.3;-05.1.1;-1.3
Nazwa układu współrzędnych	Prostokątnych płaskich	2000
	Wysokości	Kronsztadt 86
Oznaczenie granic obszaru który był przedmiotem aktualizacji		----- Linia przerywana o grubości 0,7mm
Granice działek i użytków wniešsione z numerycznej mapy ewidencyjnej miejscowości Krosno Odrzańskie. Nie sprawdzano poprawności granic w terenie.		Brak informacji o uzgodnieniach ZUDP
Nie wyklucza się istnienia w terenie innych nie wykazanych na mapie urzędowej podziemnych, które nie były zgłoszone do inwentaryzacji w instytucjach branżowych bądź zinwentaryzowanych nieświadcze.		
Oznaczenie i informacje o służebnościach gruntowych mających wpływ na zagospodarowanie gruntów, zlokalizowanych w granicach projektowanej inwestycji		
		Nie sprawdzano zapisów ujawnionych w Księgach Wzeczystych

Inwestor: Gmina Krosno Odrzańskie 66-600 Krosno Odrzańskie, ul.Parkowa 1		Wykonawca: Biuro Usług Drogowych 66-600 Krosno Odrz., ul. C.K. Norwida 2	
Stanowisko:	Imię i nazwisko: mgr inż. Paweł Stefańczyk	Uprawnienia: 67/04-Z/G Uprawnienie do projektowania bez ograniczeń w spec. drogowej	Data i podpis: 06-2022 
Projektant branża drogowa:			
Obiekt	Przebudowa ul. Kościuszkii w Krośnie Odrzańskim w ramach planowanego zadania:		
kategoria XXV	Przebudowa drogi gminnej na odcinku Krosno Odrzańskie (ul. Kościuszkii) – Łochowice wraz z budową ścieżki rowerowej		
Adres:	Powiat krośnieński, gmina Krosno Odrz., Jedn. ewid. 080206_4, Obreń 0001 Krosno Odrz. – miasto, dz. nr: 270/1, 304 Jedn. ewid. 080206_5, Obreń 0009 Łochowice, dz. nr 470		
Nazwa rysunku Skala 1:500	KONCEPCJA PROJEKT ZAGOSPODAROWANIA TERENU		

