

KOPIA MAPY EWIDENCYJNEJ

Obręb: Mikaszówka.....


Gmina: Piaska.....

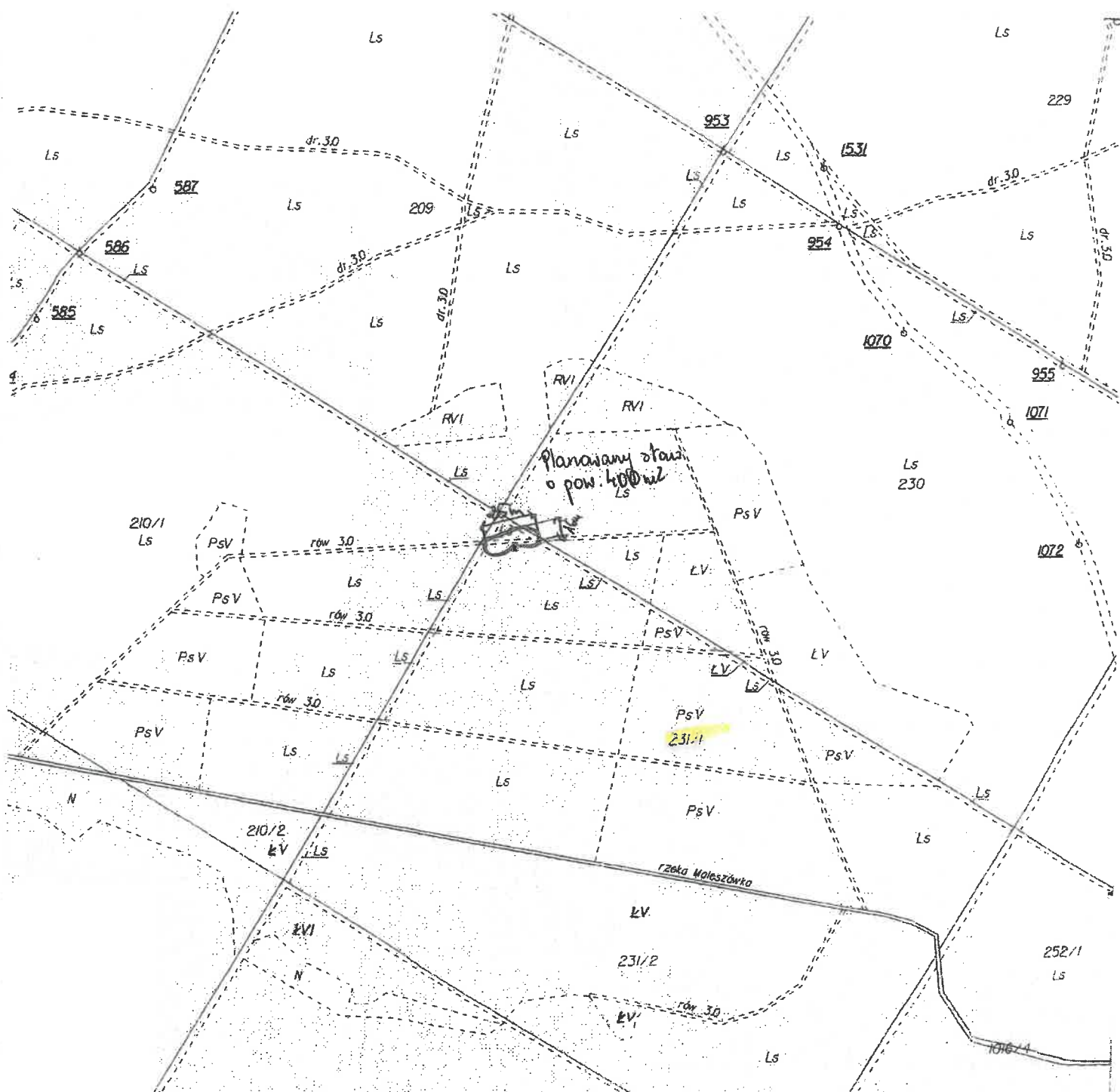
Skala 1: 5.000.....

Współrzędne UTM 2000 strona 8

X: 5871884


Y: 8458318

Nazwa organu prowadzącego powiatowy zespół geod. i kartograficzny	STAROSTA AUGUSTOWSKI
Identyfikator ewidencyjny miejscowości	KOPIA MAPY EWIDENCYJNEJ
Nazwa miejscowości	96/7/334/2000
Data wydania kopii miejscowości	20.03.2028r.
Imię, nazwisko i podpis osoby reprezentującej organ	SPECIALISTA 

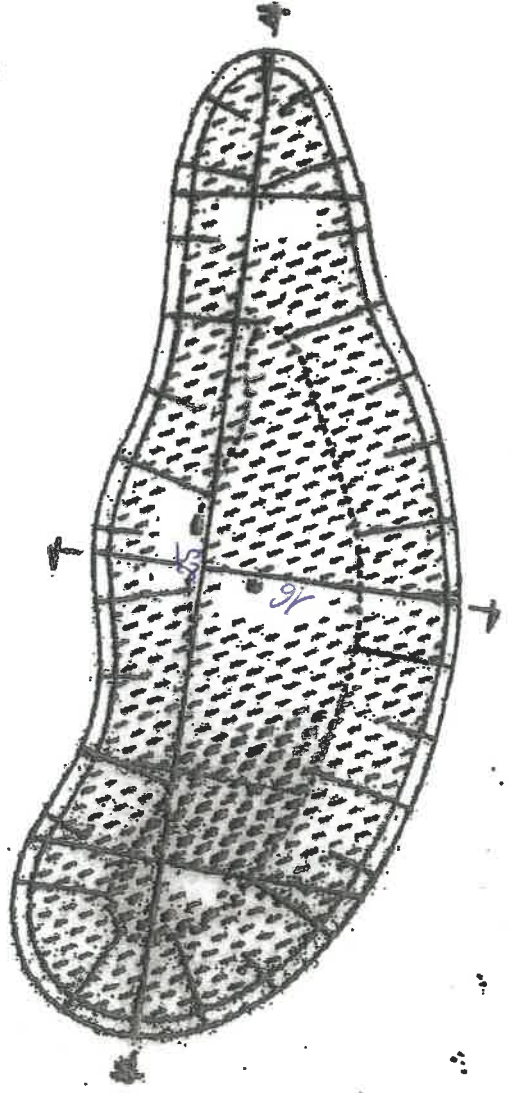


Planowany do wykonania staw (oczko wodne) o nieregularnym kształcie.
na działce nr. 231/1 w Nadleśnictwie Łaskie o powierzchni 400 m²

1. Przekrój poprzeczny stawu (oczka wodnego)



2. Plan z góry stawu (oczka wodnego)



KOPIA MAPY EWIDENCYJNEJ

Obręb: Mikaszówka

Gmina: Żłanów

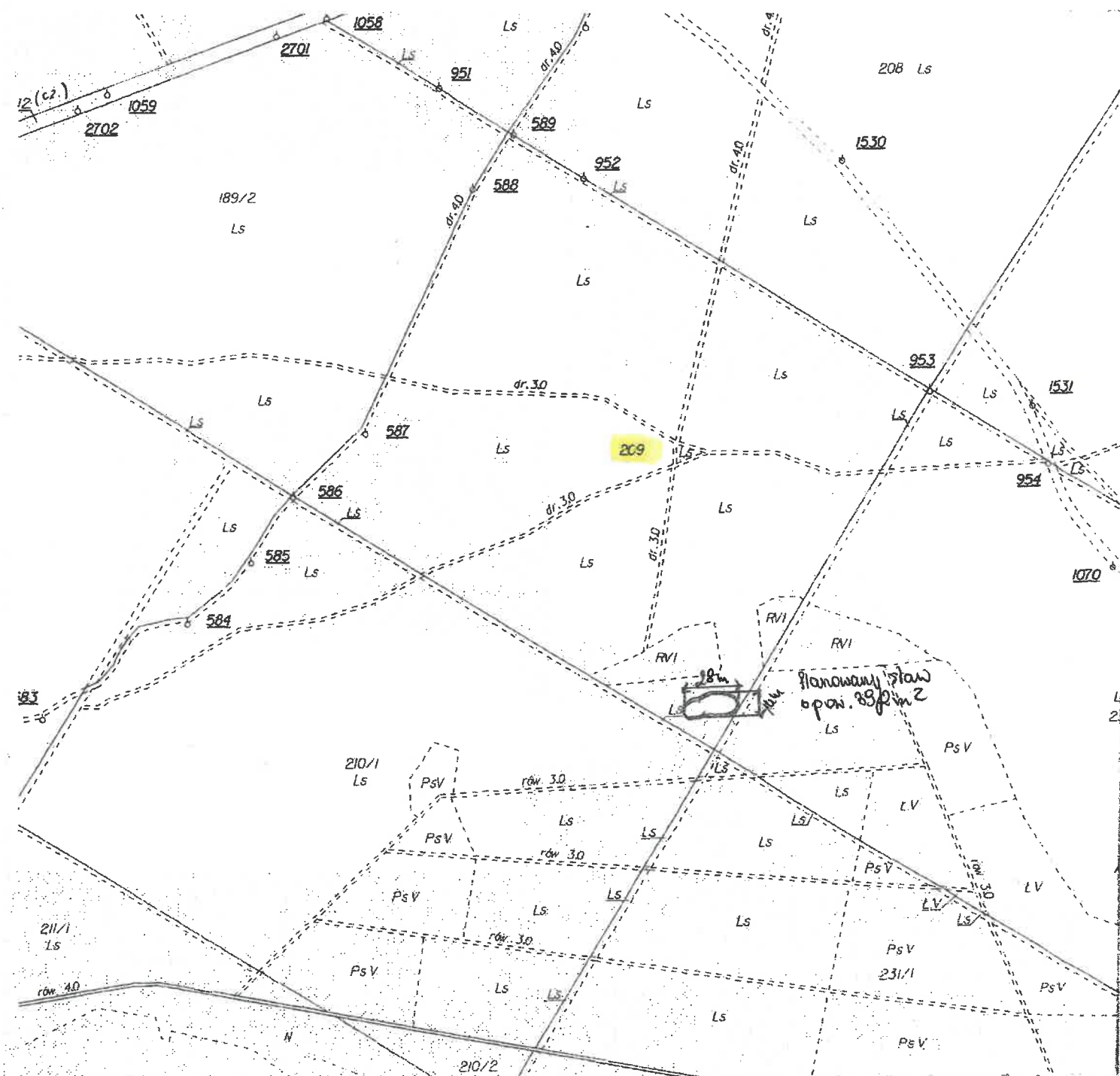
Skala 1: 5.000

Współrzędne UTM 2000 strefa 8

X: 587 1932

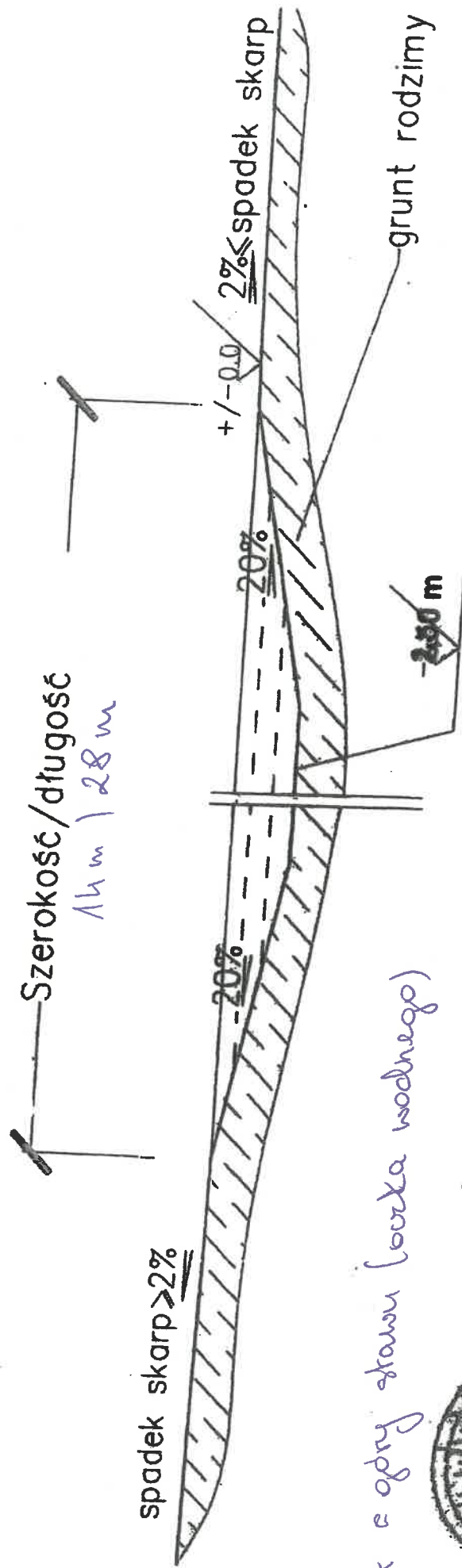
Y: 845 8309

Nazwa organu prowadzącego państwowy zasób geodezyjny i kartograficzny	STAROSTA AUGUSTOWSKI
Identyfikator ewidencyjny materiału zasobu	KOPIA MAPY EWIDENCYJNEJ
Nazwa materiału zasobu	<u>96/7/394/2000</u>
Data wydrukowania kopii materiału zasobu	<u>20.03.2023 r.</u>
Imię, nazwisko i podpis osoby reprezentującej organ	SPECIALISTA <i>Ewelina Borysowicz</i>

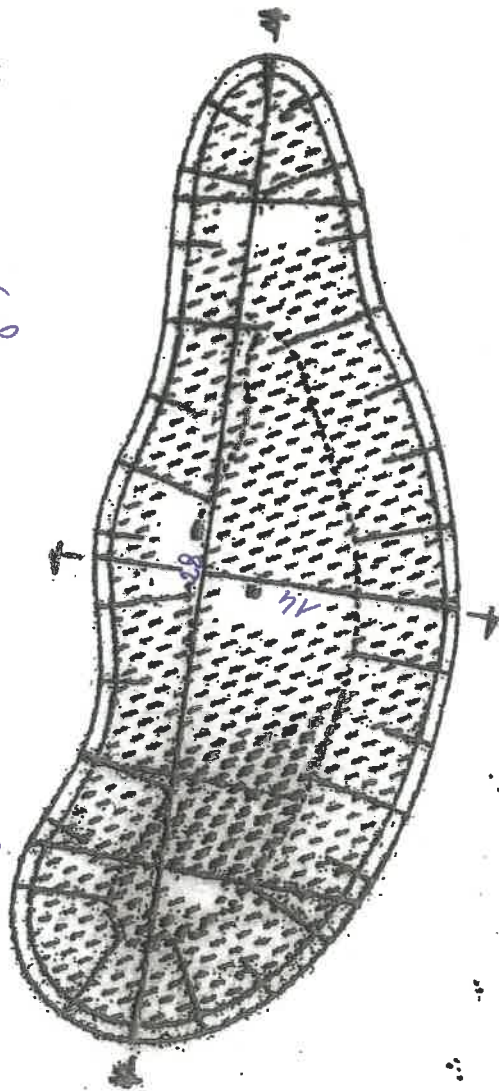


Planowany do wykonania staw (oczko wodne) o nieregularnym kształcie na działce nr 203 w Nadleśnictwie Piaski o powierzchni 332 m²

1. Przekrój poprzeczny stawu (oczka wodnego)




2. Plan o głąb stawu (oczka wodnego)

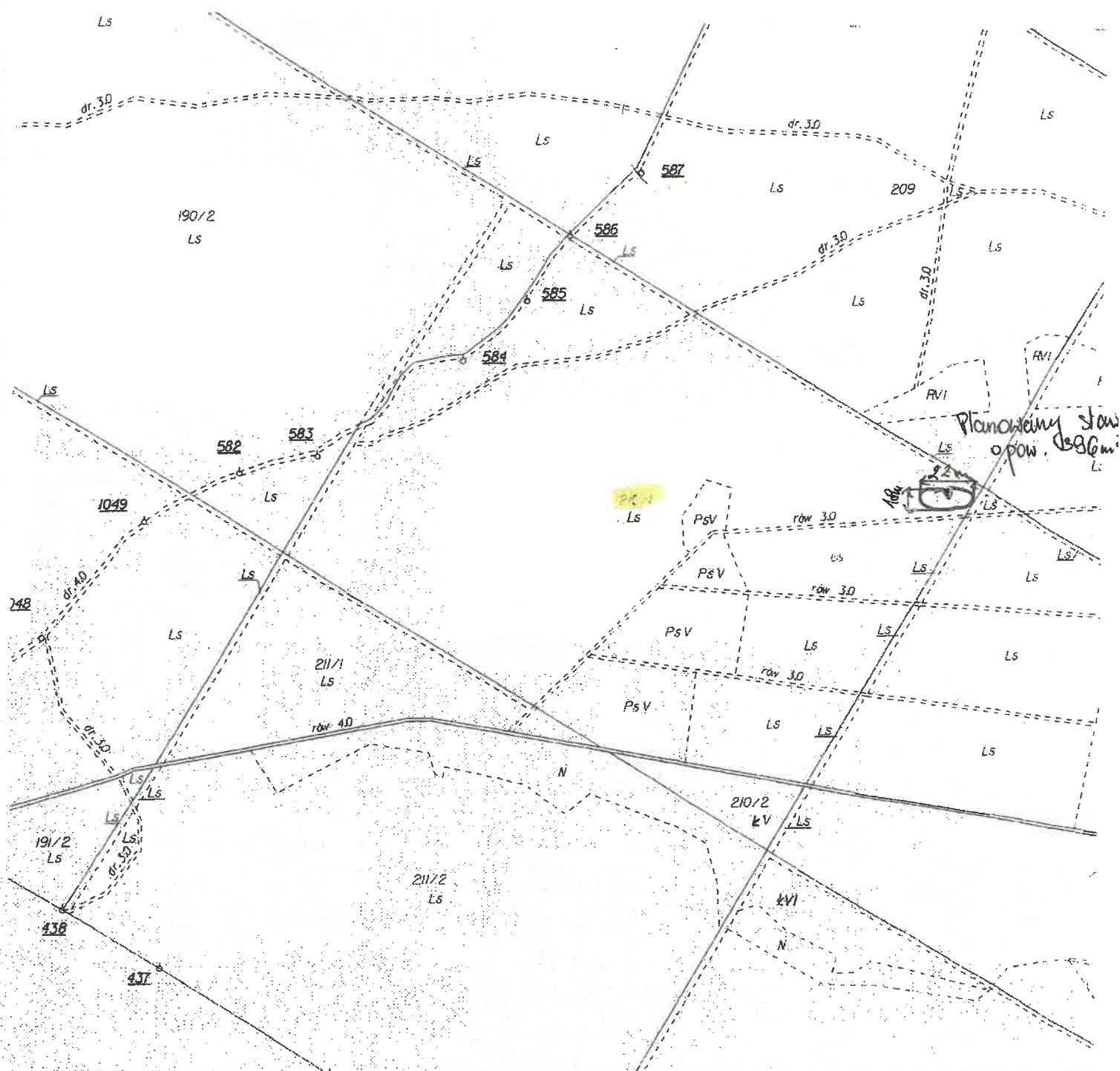


Skala 1: 5.000.....

Y: 8458296

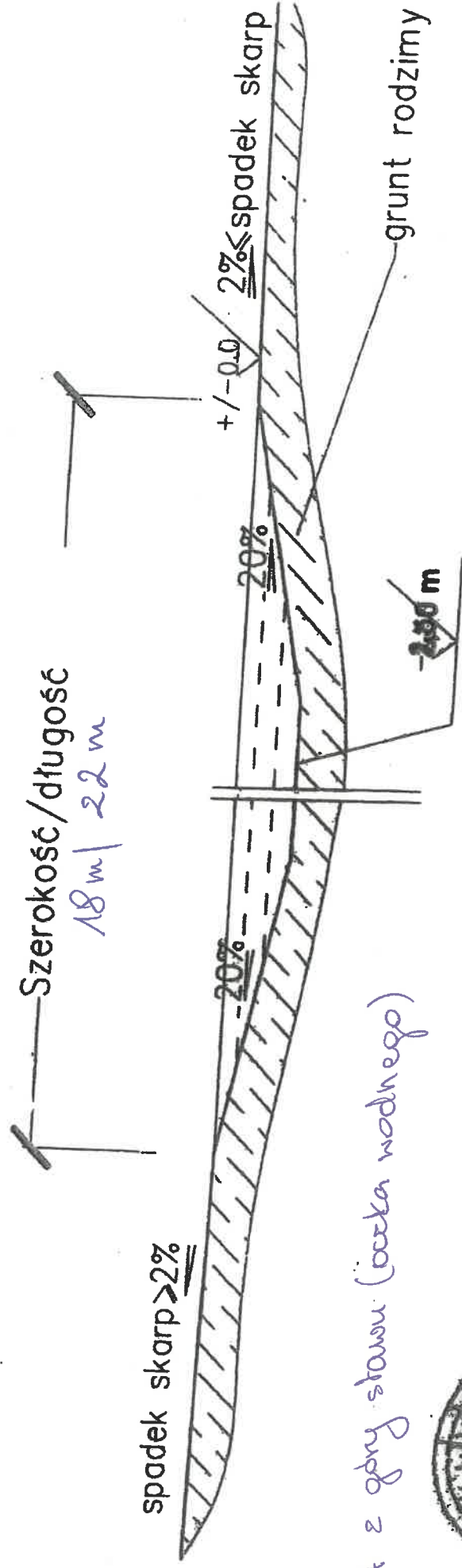
Nazwa organu i nr rządzącego państwowym zasobem geodezyjny i kartograficzny	STAROSTA AUGUSTOWSKI
Identyfikator ewidencyjny materiału zasobu	KOHA MAPY EWIDENCYJNEJ
Nazwa materiału zasobu	96/7/394/2000
Data wykonania kopii materiału zasobu	20.03.2023r.
Imię, nazwisko i podpis osoby reprezentującej organ	SPECIALISTA 

Paulina Borysenics

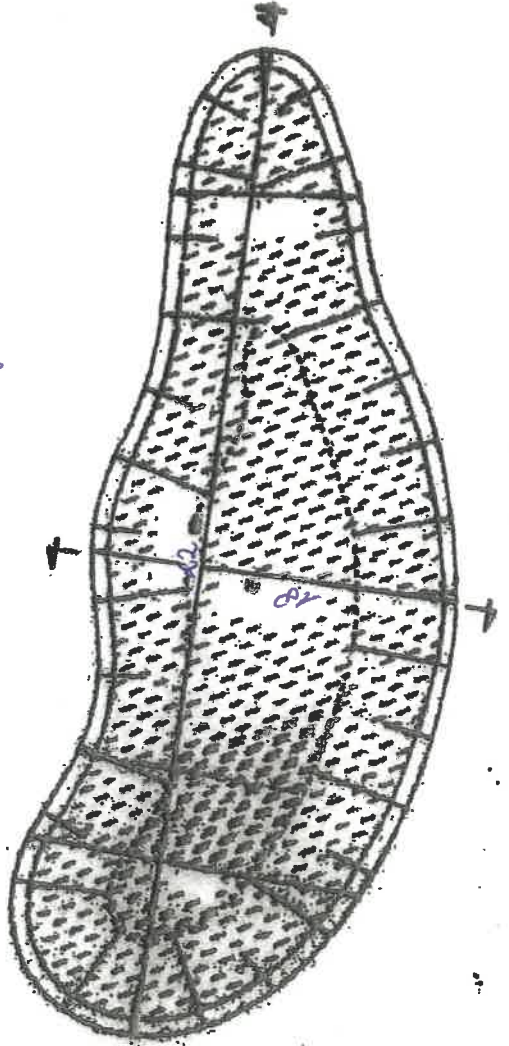


Planowany do wykonania staw (oczko wodne) o nieregularnym kształcie na działce nr 210/1 w Nadleśnictwie Łaska o powierzchni 396 m²

1. Przekrój poprzeczny stawu (oczka wodnego)



2. Zrzut z góry stawu (oczka wodnego)



KOPIA MAPY EWIDENCYJNEJ

Obręb: Mikaszówka

Gmina: Piaska

Skala 1: 5.000

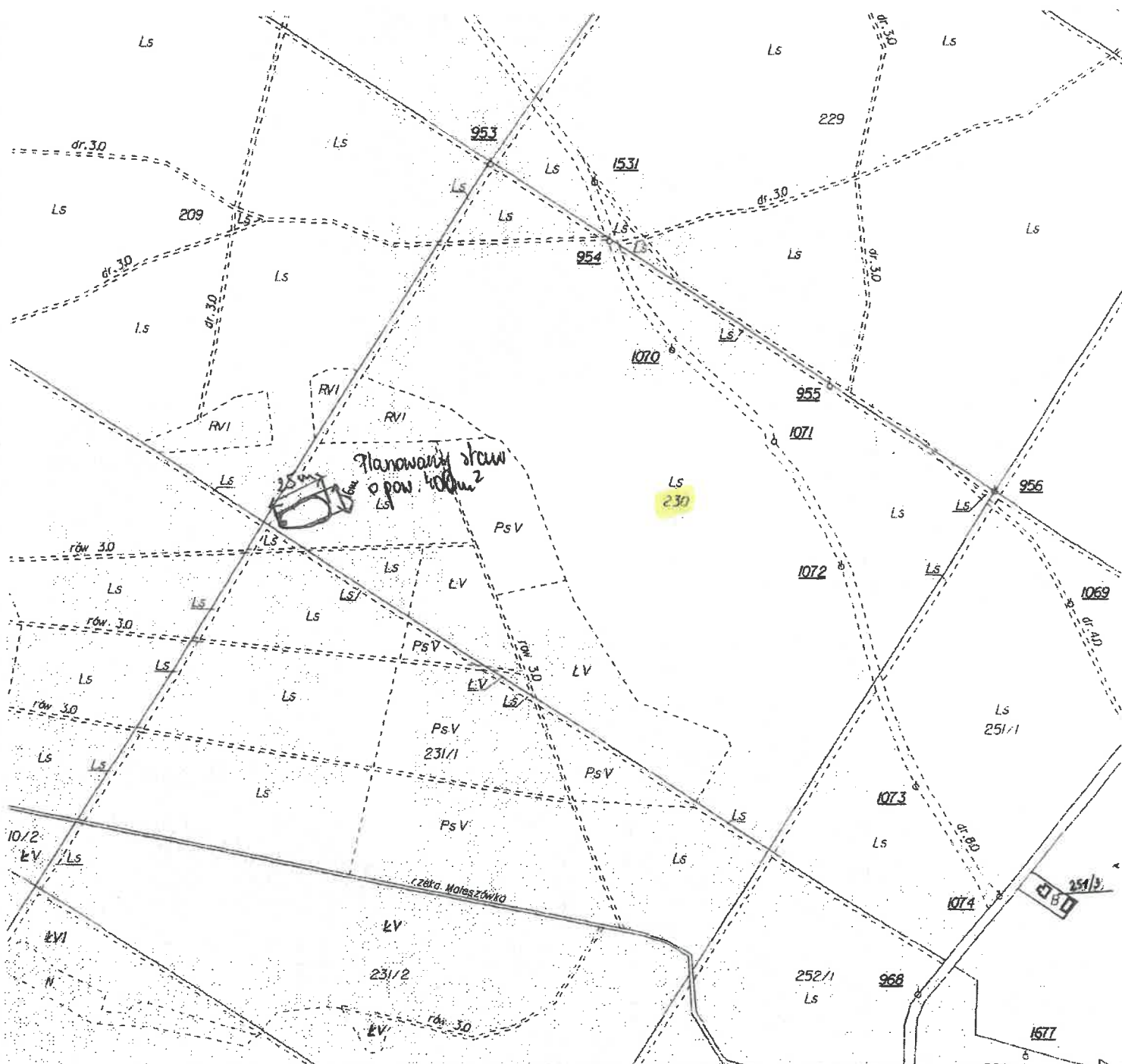
Współrzędne UTM 2000 Stepa 8

X: 597 1911

Y: 8458 328


Nazwa organu prowadzącego państwowy zasób geodezyjny i kartograficzny	STAROSTA AUGUSTOWSKI
Identyfikator ewidencyjny materiału zasobu	KOPIA MAPY EWIDENCYJNEJ
Nazwa materiału zasobu	96/4/394/2000
Data wykonania kopii materiału zasobu	20.03.2023 r.
Imię, nazwisko i podpis osoby reprezentującej organ	SPECJALISTA

Ewa K. Baranowicz

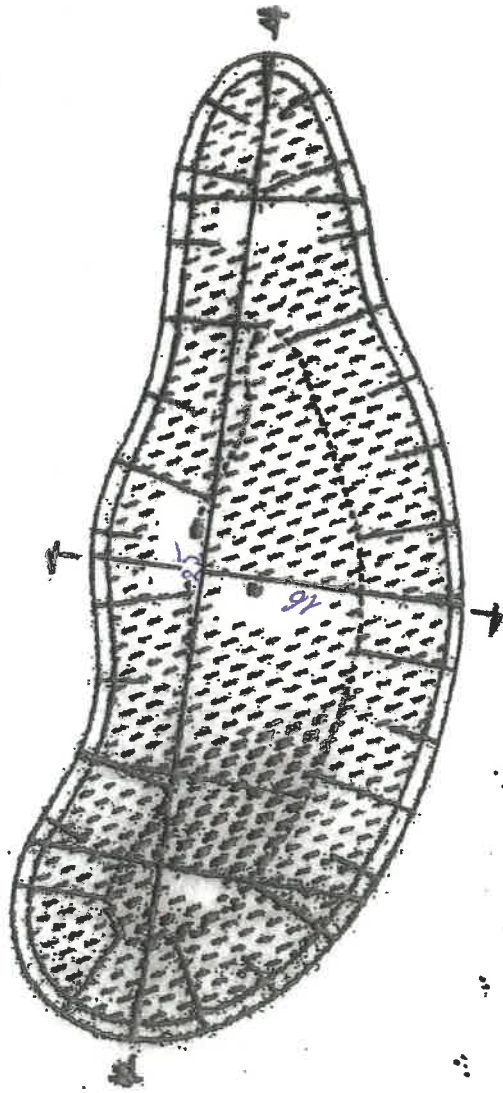


Planowany do wykonania staw (oczka wodne) o nieregularnym kształcie na działce nr 230 w Nadleśnictwie Łaskie o powierzchni 400 m²

1. Przekrój poprzeczny stawu (oczka wodnego)



2. Plan z góry stawu (oczka wodnego)




KOPIA MAPY EWIDENCYJNEJ

Obręb: Unikaszonka.....

Gmina: Praska.....

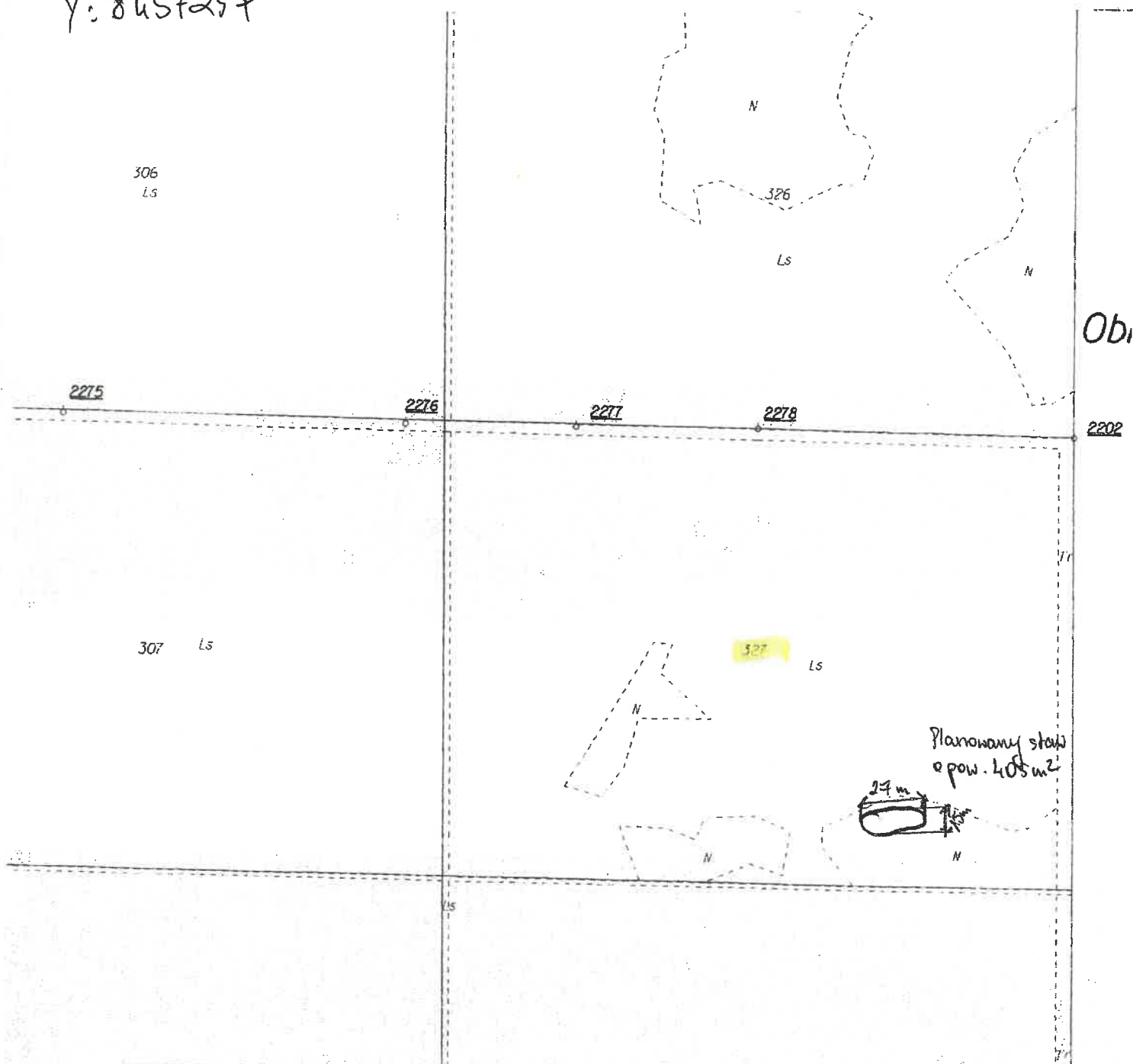
Skala 1: 5000.....

Nazwa organu prowadzącego państwowe zasoby geodezyjne i kartograficzne	STAROSTA AUGUSTOWSKI
Identyfikator ewidencyjny materiału zasobu	KOPIA MAPY EWIDENCYJNEJ
Nazwa materiału zasobu	96/9/394/2000
Data wyznaczenia kopii materiału zasobu	20.03.2023 r.
Imię, nazwisko i podpis osoby reprezentującej organ	SPECJALISTA 

Współrzędne UTM 2000 Słupa 8

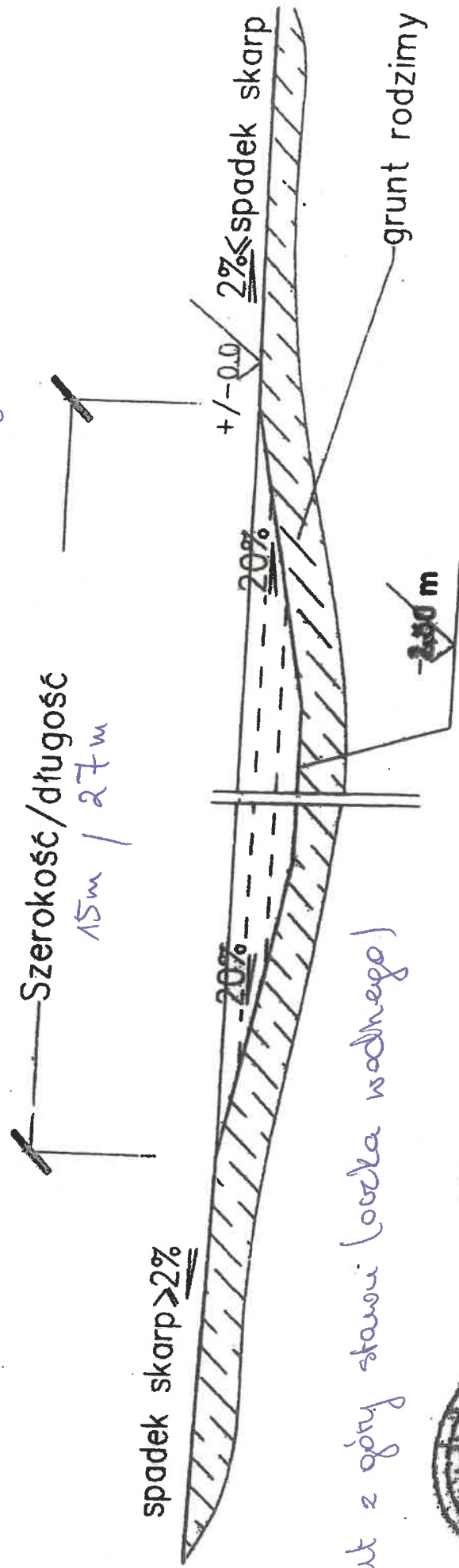
X: 5865307

Y: 8457257

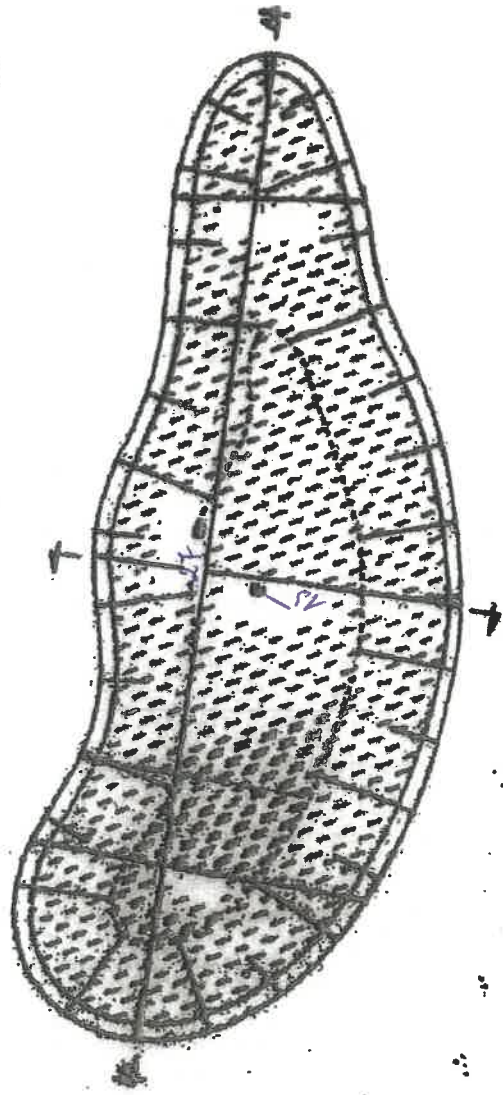


Planowany do wykonania staw (oczko wodne) o nieregularnym kształcie na działce nr. 327 w Nadleśnictwie Gajke o powierzchni 405 m²

1. Projekt poprzeczny stawu (oczka wodnego)



2. Rzut z góry stawu (oczka wodnego)



KOPIA MAPY EWIDENCYJNEJ

Obręb: Senny

Gmina: Plania

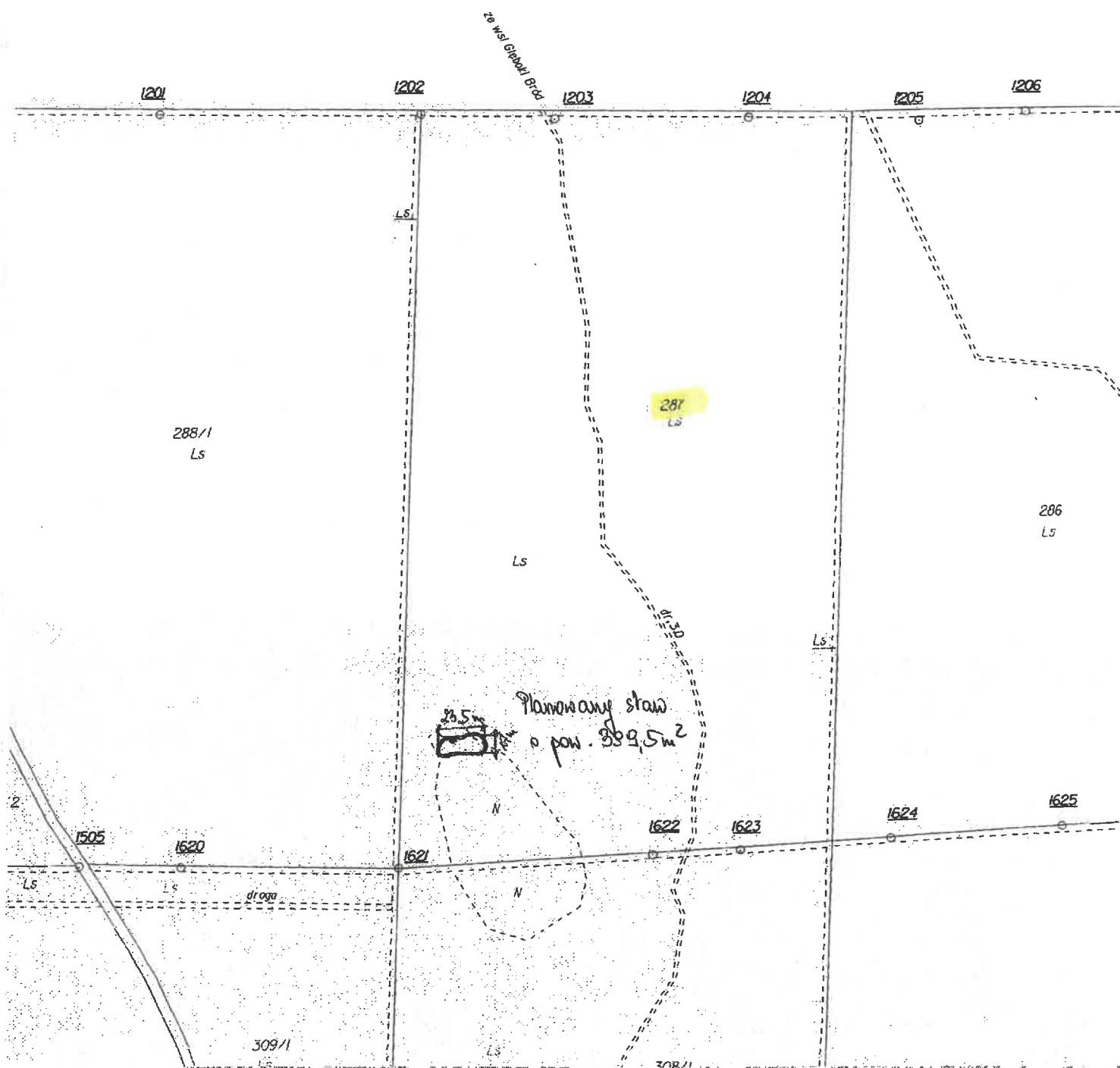
Skala 1: 5.000

Współrzędne UTM 2000 strefa 8

X: 5979 689

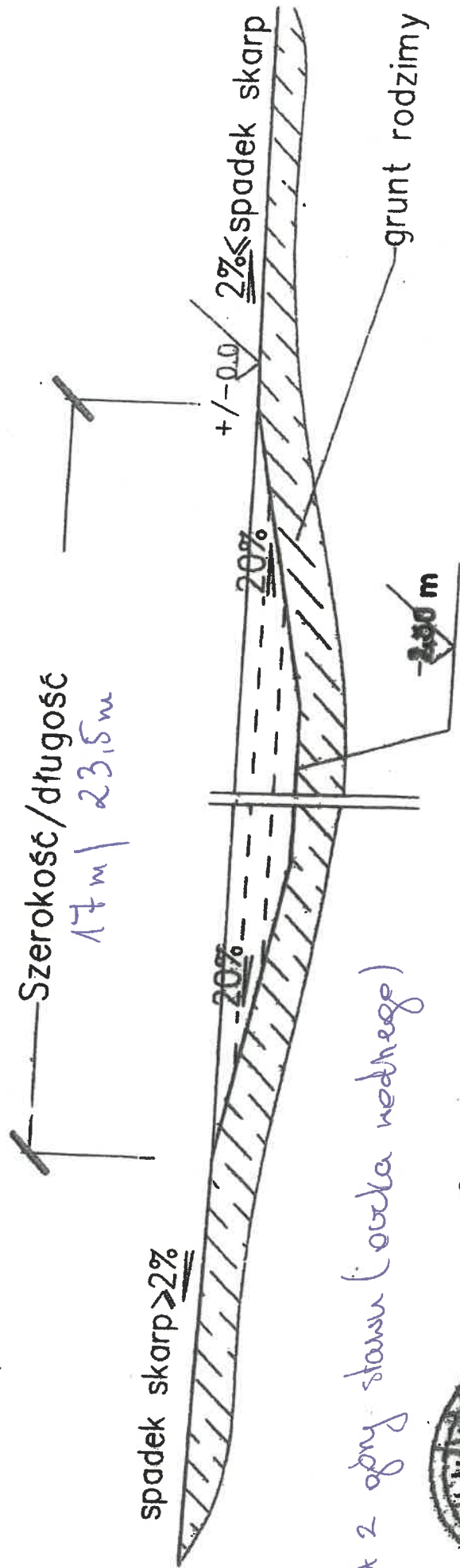
Y: 8452539

Nazwa organu prowadzącego państwowy zasób geodezyjny i kartograficzny	STAROSTA AUGUSTOWSKI
Identyfikator ewidencyjny materiału zasobu	KOPIA MAPY EWIDENCYJNEJ
Nazwa materiału zasobu	96/4/384/2000
Data wykonania kopii materiału zasobu	20.03.2023 r.
Imię, nazwisko i podpis osoby reprezentującej organ	SPECIALISTA <i>Ewa Kucińska</i>

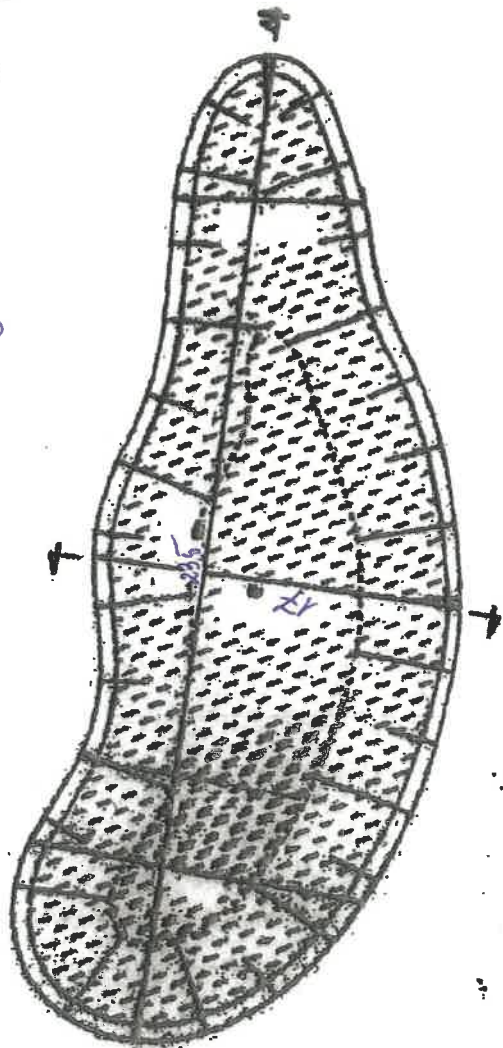


Planowany do wykonania staw (około wodne) o nieregularnym kształcie
 na działce nr 287 w Nadleśnictwie Pleska o powierzchni $399,5 \text{ m}^2$

1. Przekrój poprzeczny stawu (okoła wodnego)



2. Plan 2 opny stawu (okoła wodnego)



KOPIA MAPY EWIDENCYJNEJ

Obręb: Sermy

Gmina: Żłank

Skala 1: 5000

Współrzędne UTM 2000 Strefa 8

X: 597 6761

Y: 8457 146


Nazwa organu prowadzącego państwowy zasób geodezyjny i kartograficzny	STAROSTA AUGUSTOWSKI
Identyfikator ewidencyjny materiału zasobu	KOPIA MAPY EWIDENCYJNEJ
Nazwa materiału zasobu	96/7/394/2000
Data wykonania kopii materiału zasobu	20.03.2023 r.
Imię, nazwisko (i podpis osoby reprezentującej organ)	SPECIALISTA

Ewelina Borysiewicz

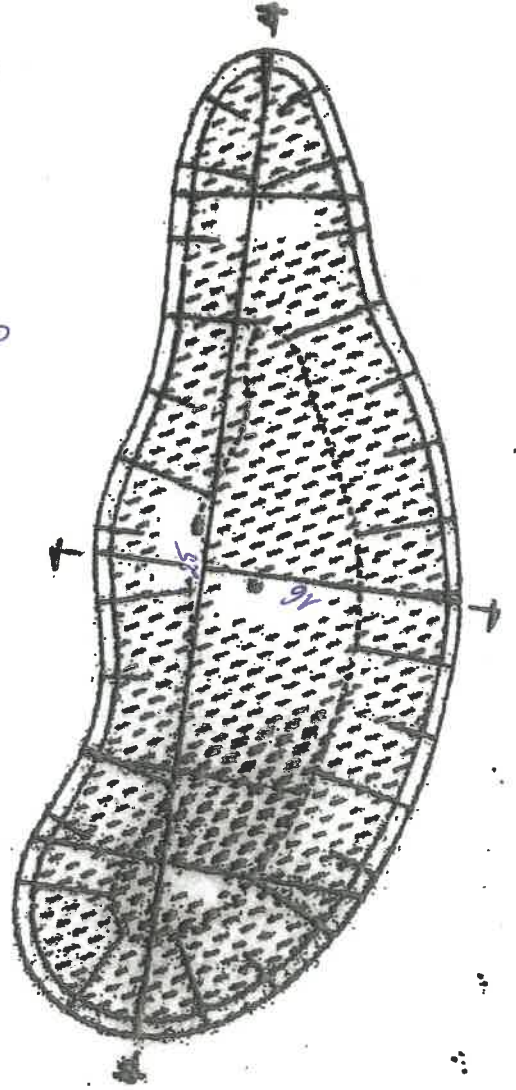


Planowany do wykonania staw (oczko wodne) o nieregularnym kształcie na działce 380 w Podlesznie. Powierzchni 400m²

1. Przekrój poprzeczny stawu (oczka wodnego)



2. Rzut z opły stawu (oczka wodnego)



Województwo: PODLASKIE

Powiat: AUGUSTOWSKI

Jednostka ewidencyjna: 200106_2 PŁASKA

Obręb ewidencyjny: 0003 GRUSZKI

Działka ewidencyjna: 286

nr kancelaryjny : GK.6621.2. 622 .2023

sporządził(a): Ewelina Borysewicz

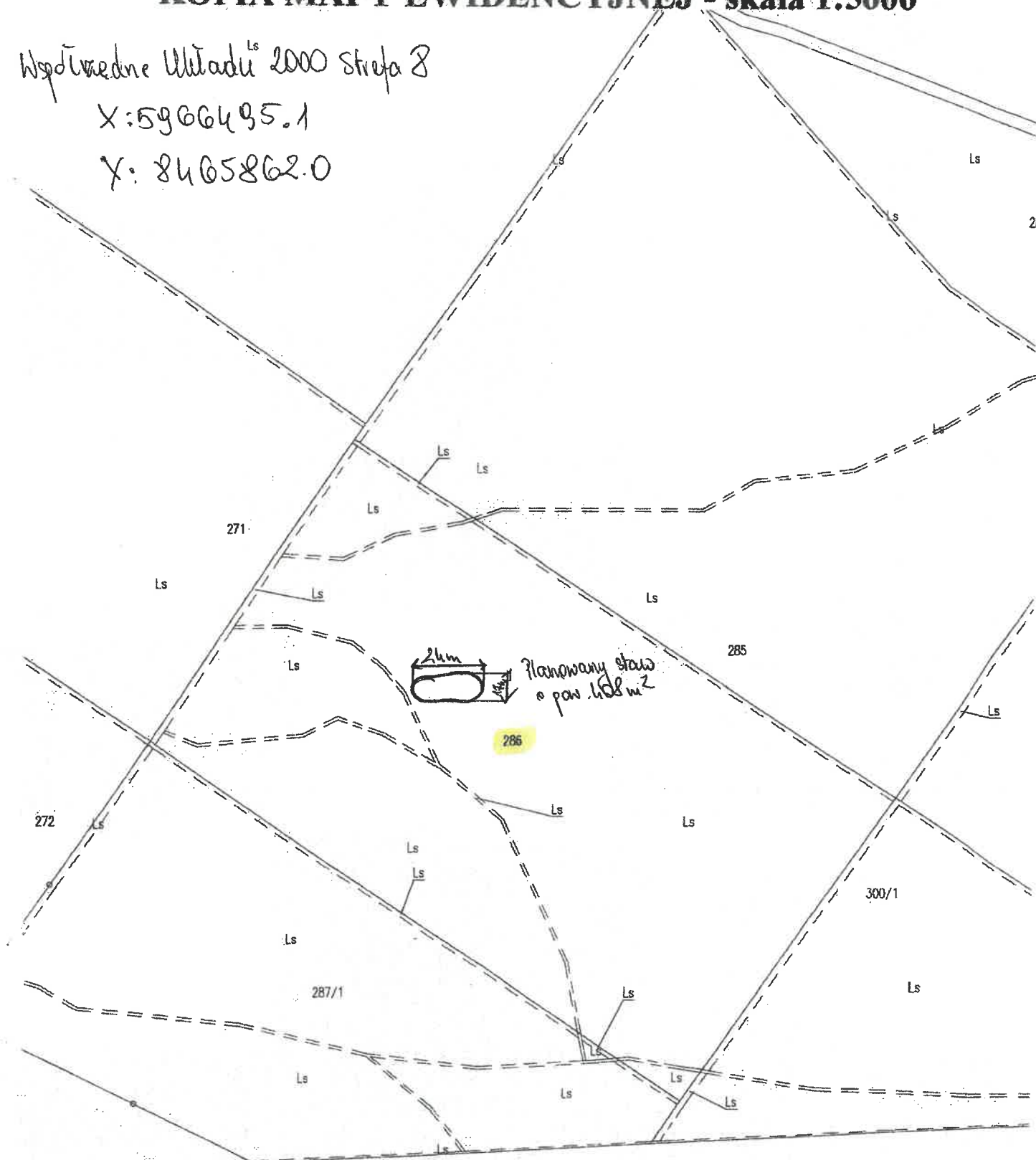
nazwa organu prowadzącego państwowe zobowiązanie geodezyjne i kartograficzne	Starostwo Powiatowe w Augustowie ul. 3 Maja 29, 16-300 Augustów
identyfikator ewidencyjny materiału zasobu	96/7/394/2000
nazwa materiału zasobu	KOPIA MAPY EWIDENCYJNEJ
data wykonania kopii materiału zasobu	AUGUSTÓW dn. 17.03.2023 r.
imię, nazwisko i podpis osoby przedstawiającej organ	SPECJALISTA <i>Ewelina Borysewicz</i>

KOPIA MAPY EWIDENCYJNEJ - skala 1:5000

Współrzędne UTM 2000 strefa 8

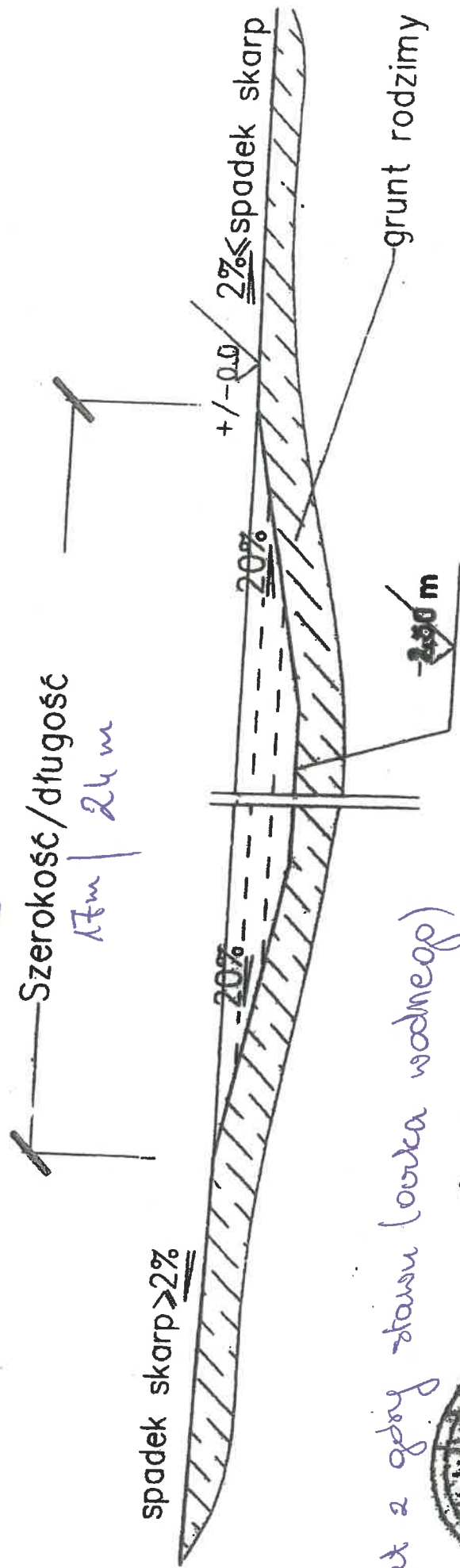
X: 5966495.1

Y: 8465862.0

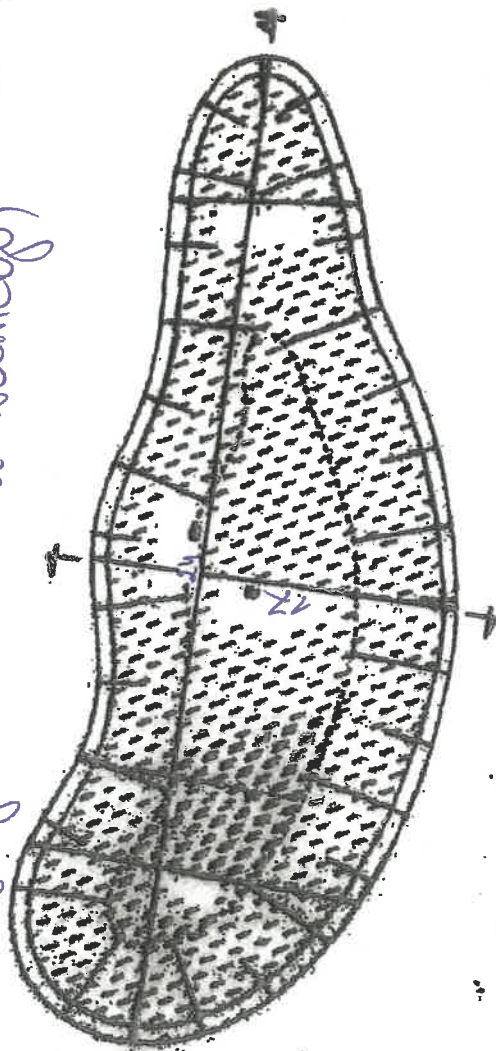


Planowany do wykonania staw (oczko wodne) o nieregularnym kształcie na działce 286 w Nadleśnictwie Staske o powierzchni 408 m^2

1. Przekrój poprzeczny stawu (oczka wodnego)



2. Plan z góry stawu (oczka wodnego)



Nazwa organu prowadzącego państwowy zobowiązany i kartograficzny	Starostwo Powiatowe w Augustowie ul. 3 Maja 29, 16-300 Augustów
Wzrost i data wykonania kopii materiału zasobu	96/7/394/2000
Nazwa materiału zasobu	KOPIA MAPY EWIDENCYJNEJ
Data wykonania kopii materiału zasobu	AUGUSTÓW dn. 17.03.2023 r.
Imię, nazwisko i podpis osoby prezentującej organ	SPECIALISTA <i>Ewelina Borysewicz</i>

Województwo: PODLASKIE

Powiat: AUGUSTOWSKI

Jednostka ewidencyjna: 200106 2 PŁASKA

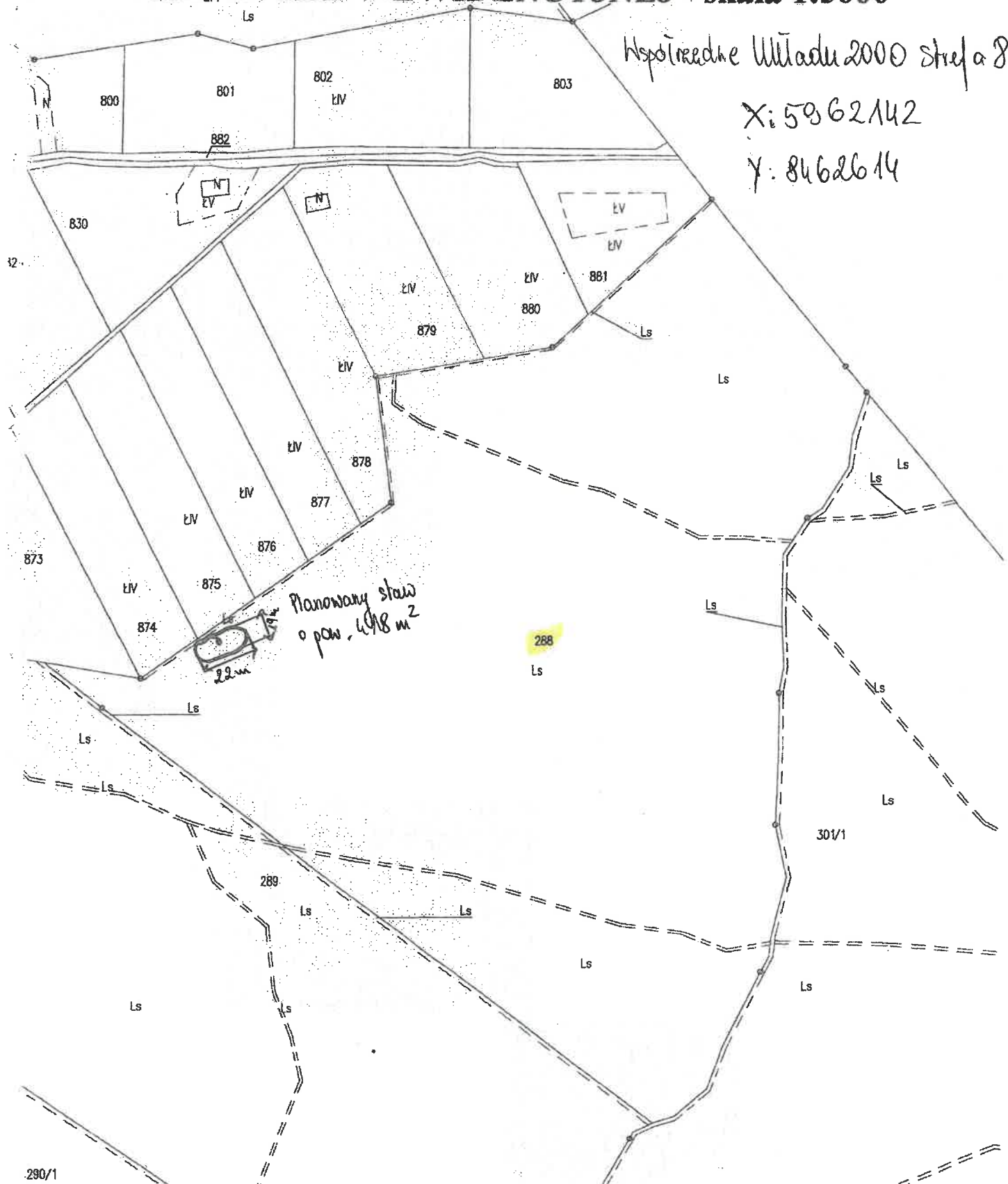
Obręb ewidencyjny: 0003 GRUSZKI

Działka ewidencyjna: 288

nr kancelaryjny : GK.6621.2. 622 .2023


sporządził(a): Ewelina Borysewicz

KOPIA MAPY EWIDENCYJNEJ - skala 1:5000

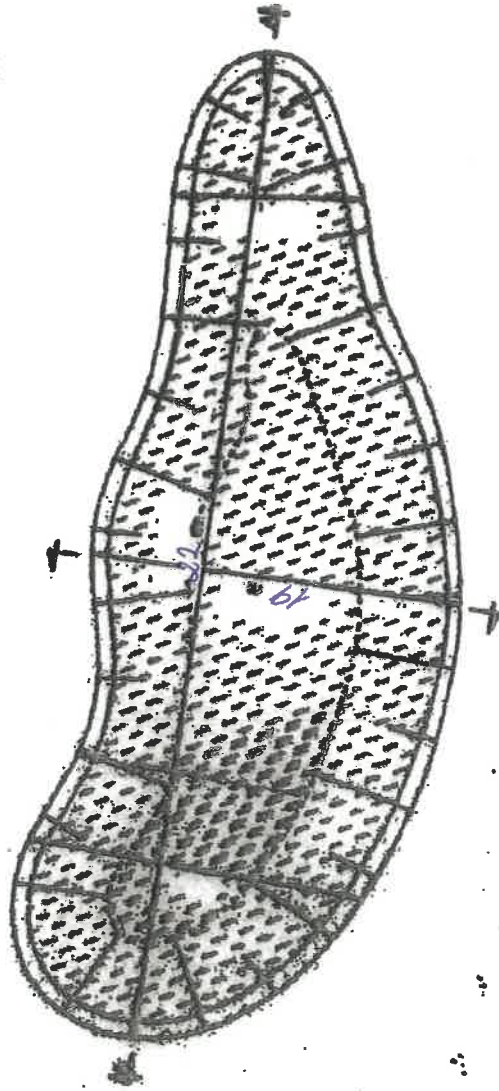


Planowany do wykonania staw (bocisko wodne) o nieregularnym kształcie na działce 288 w Nadleśnictwie Flakke o powierzchni 418 m^2

1. Przekrój poprzeczny stawu (bociska wodnego)



2. Plan z góry stawu (bociska wodnego)



nazwa organu prowadzącego państwowy zasób geodezyjny i kartograficzny	Starostwo Powiatowe w Augustowie ul. 3 Maja 29, 16-300 Augustów
identyfikator ewidencyjny materiału zasobu	96/7/394/2000
nazwa materiału zasobu	KOPIA MAPY EWIDENCYJNEJ
data wykonania kopii materiału zasobu	AUGUSTÓW dn. 17.03.2023 r.
imię, nazwisko i podpis osoby reprezentującej organ	SPECJALISTA <i>Ewelina Borysewicz</i>

Województwo: PODLASKIE

Powiat: AUGUSTOWSKI

Jednostka ewidencyjna: 200106_2 PŁASKA

Obręb ewidencyjny: 0003 GRUSZKI

Działka ewidencyjna: 247

nr kancelaryjny : GK.6621.2. 622 .2023

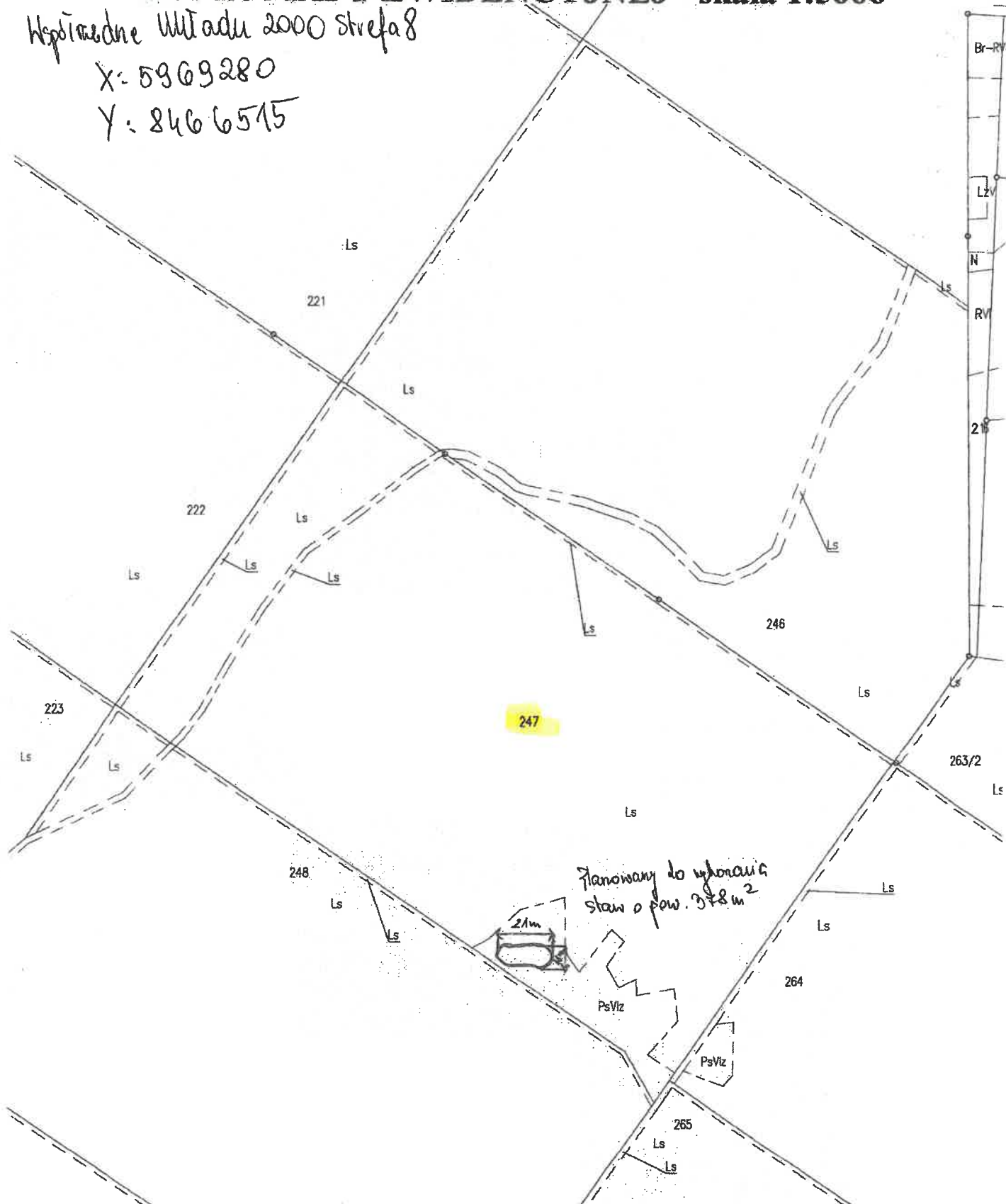
sporządził(a): Ewelina Borysewicz

KOPIA MAPY EWIDENCYJNEJ - skala 1:5000

Współrzędne UTM-2000 strefa 8


X: 5969280

Y: 8466515

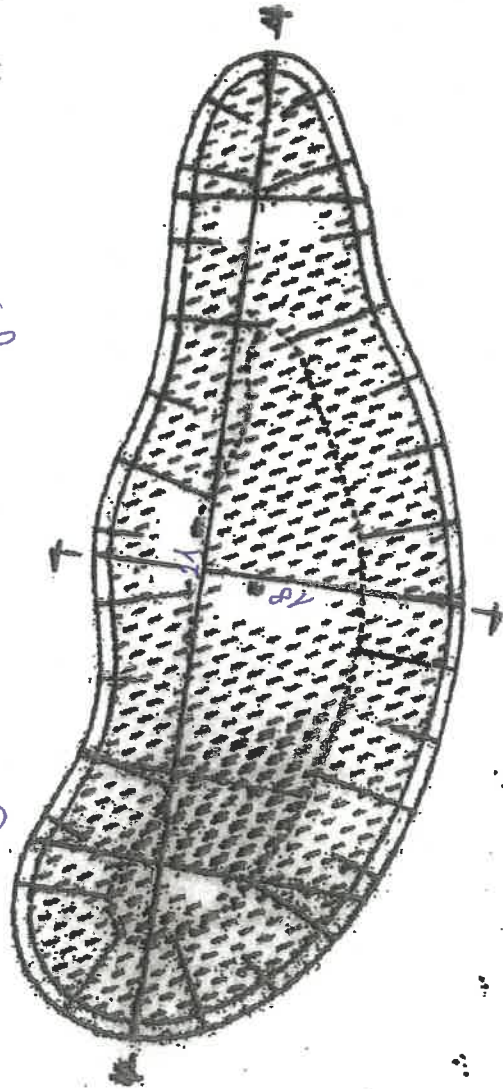


Planowany do wykonania staw (oczko wodne) o nieregularnym kształcie na działce 247 w Nadleśnictwie Głazki o powierzchni 348 m^2

1. Projekt przepirany stawu (oczka wodnego)



2. Plan z opisy stawu (oczka wodnego)





Suwałki, 11 sierpnia 2023 roku

Bl.1.5.4200.112.2023.D.J

ZAŚWIADCZENIE

Na podstawie art. 397 ust.3 pkt 3, ustawy Prawo wodne (tj. Dz.U. z 2023r., poz.1478) Nadzór Wodny Suwałki zaświadcza, że dnia 13.06.2023 roku PGL LASY PAŃSTWOWE Nadleśnictwo Płaska w Żylinach, Sucha Rzeczka 60 ,16-326 Płaska ; dokonało zgłoszenia wodnoprawnego wykonania stawów, które docelowo będą miały nieregularny kształt oraz lokalizację i parametry j.n.:

1. Gmina Płaska , obręb Mikaszówka dz. nr ewid. 231/1:

- współrzędne geograficzne środka geometrycznego stawu: X; 5971884 , Y;8458318
- powierzchnia stawu ok. 400,0 m²,
- maksymalna długość - 25,00 m
- maksymalna szerokość - 16,00 m
- głębokość maksymalna - 2,50 m
- ukształtowanie skarp o spadku $\geq 2\%$

Teren oddziaływania projektowanego stawu mieści się w granicach w/w działki będącej w zarządzie inwestora, a zasięg jego oddziaływania nie wykracza poza granice przedmiotowej działki.

2. Gmina Płaska , obręb Mikaszówka dz. nr ewid. 209:

- współrzędne geograficzne środka geometrycznego stawu: X; 5971932 , Y;8458309
- powierzchnia stawu ok. 392,0 m²,
- maksymalna długość - 28,00 m
- maksymalna szerokość - 14,00 m
- głębokość maksymalna - 2,50 m
- ukształtowanie skarp o spadku $\geq 2\%$

Teren oddziaływania projektowanego stawu mieści się w granicach w/w działki będącej w zarządzie inwestora, a zasięg jego oddziaływania nie wykracza poza granice przedmiotowej działki

3. Gmina Płaska , obręb Mikaszówka dz. nr ewid. 210/1:

- współrzędne geograficzne środka geometrycznego stawu: X; 5971901 , Y;8458296
- powierzchnia stawu ok. 396,0 m²,
- maksymalna długość - 22,00 m
- maksymalna szerokość - 18,00 m
- głębokość maksymalna - 2,50 m
- ukształtowanie skarp o spadku $\geq 2\%$

Teren oddziaływania projektowanego stawu mieści się w granicach w/w działki będącej w zarządzie inwestora, a zasięg jego oddziaływania nie wykracza poza granice przedmiotowej działki.

4. Gmina Płaska , obręb Mikaszówka dz. nr ewid. 230:

- współrzędne geograficzne środka geometrycznego stawu: X; 5971911 , Y;8458328
- powierzchnia stawu ok. 400,0 m²,
- maksymalna długość - 25,00 m



- maksymalna szerokość - 16,00 m
- głębokość maksymalna - 2,50 m
- ukształtowanie skarp o spadku $\geq 2\%$

Teren oddziaływania projektowanego stawu mieści się w granicach w/w działki będącej w zarządzie inwestora, a zasięg jego oddziaływania nie wykracza poza granice przedmiotowej działki.

5. Gmina Płaska , obręb Mikaszówka dz. nr ewid. 327:

- współrzędne geograficzne środka geometrycznego stawu: X; 5965307 , Y;8457257
- powierzchnia stawu ok. 405,0 m²,
- maksymalna długość - 27,00 m
- maksymalna szerokość - 15,00 m
- głębokość maksymalna - 2,50 m
- ukształtowanie skarp o spadku $\geq 2\%$

Teren oddziaływania projektowanego stawu mieści się w granicach w/w działki będącej w zarządzie inwestora, a zasięg jego oddziaływania nie wykracza poza granice przedmiotowej działki.

6. Gmina Płaska , obręb Serwy dz. nr ewid. 287:

- współrzędne geograficzne środka geometrycznego stawu: X; 5979689 , Y;8452539
- powierzchnia stawu ok. 399,50 m²,
- maksymalna długość - 23,50 m
- maksymalna szerokość - 17,00 m
- głębokość maksymalna - 2,50 m
- ukształtowanie skarp o spadku $\geq 2\%$

Teren oddziaływania projektowanego stawu mieści się w granicach w/w działki będącej w zarządzie inwestora, a zasięg jego oddziaływania nie wykracza poza granice przedmiotowej działki.

7. Gmina Płaska , obręb Serwy dz. nr ewid. 380:

- współrzędne geograficzne środka geometrycznego stawu: X; 5976761 , Y; 8457146
- powierzchnia stawu ok. - 400,0 m²,
- maksymalna długość - 25,00 m
- maksymalna szerokość - 16,00 m
- głębokość maksymalna - 2,50 m
- ukształtowanie skarp o spadku $\geq 2\%$

Teren oddziaływania projektowanego stawu mieści się w granicach w/w działki będącej w zarządzie inwestora, a zasięg jego oddziaływania nie wykracza poza granice przedmiotowej działki.

8. Gmina Płaska , obręb Gruszki dz. nr ewid. 286:

- współrzędne geograficzne środka geometrycznego stawu: X; 5966495.1 , Y; 8465862.0
- powierzchnia stawu ok. - 408,0 m²,
- maksymalna długość - 24,00 m
- maksymalna szerokość - 17,00 m
- głębokość maksymalna - 2,50 m
- ukształtowanie skarp o spadku $\geq 2\%$



Teren oddziaływania projektowanego stawu mieści się w granicach w/w działki będącej w zarządzie inwestora, a zasięg jego oddziaływania nie wykracza poza granice przedmiotowej działki.

9. Gmina Płaska , obręb Gruszki dz. nr ewid. 288:

- współrzędne geograficzne środka geometrycznego stawu: X; 5962142 , Y; 8462614
- powierzchnia stawu ok. - 418,0 m²,
- maksymalna długość - 22,00 m
- maksymalna szerokość - 19,00 m
- głębokość maksymalna - 2,50 m
- ukształtowanie skarp o spadku $\geq 2\%$

Teren oddziaływania projektowanego stawu mieści się w granicach w/w działki będącej w zarządzie inwestora, a zasięg jego oddziaływania nie wykracza poza granice przedmiotowej działki.

10. Gmina Płaska , obręb Gruszki dz. nr ewid. 247:

- współrzędne geograficzne środka geometrycznego stawu: X; 5969280 , Y; 8466515
- powierzchnia stawu ok. - 378,0 m²,
- maksymalna długość - 21,00 m
- maksymalna szerokość - 18,00 m
- głębokość maksymalna - 2,50 m
- ukształtowanie skarp o spadku $\geq 2\%$

Teren oddziaływania projektowanego stawu mieści się w granicach w/w działki będącej w zarządzie inwestora, a zasięg jego oddziaływania nie wykracza poza granice przedmiotowej działki.

Napełnienie stawów w ramach zwykłego korzystania z wody: wodami opadowymi, roztopowymi lub gruntowymi.

Wykonanie 10 sztuk stawów w ramach realizacji projektu czynnej ochrony pszczoły augustowskiej p.t: „ Puszcza Augustowska i bartnictwo szansą na uratowanie ostoi rodzimej pszczoły augustowskiej . LP- lasy pszczołom , pszczoły lasom”.

Dokonanie zgłoszenia wodnoprawnego nie zwalnia z obowiązku uzyskania uzgodnień i decyzji wymaganych na podstawie odrębnych przepisów.

Po upływie 3 lat od określonego w zgłoszeniu terminu rozpoczęcia czynności, robót lub budowy urządzeń podlegających obowiązkowi zgłoszenia wodnoprawnego , zgłoszenie wodnoprawne staje się bezprzedmiotowe.

Tutejszy organ na podstawie art.423 ust. 2 ,ust 9 ustawy Prawo wodne z dnia 20 lipca 2017r., oraz art.217 §1 ,§2 ustawy Kpa (tj.Dz.U.2023, poz.775) ,nie wnosi sprzeciwu do wyżej przedstawionego zgłoszenia i wydaje zaświadczenie o niezgłoszeniu sprzeciwu.

p.o. KIEROWNIKA

Danuta Jaska
Danuta Jaska

Białystok, dnia 10 sierpnia 2023 r.

**REGIONALNA DYREKCJA OCHRONY ŚRODOWISKA
W BIAŁYMSTOKU**
15-554 Białystok, ul. Dojlidy Fabryczne 23
WPN.670.186.2023.MP

POSTANOWIENIE

Na podstawie art. 122f § 1 ustawy z dnia 14 czerwca 1960 r. *Kodeks postępowania administracyjnego* (Dz. U. z 2023 r. poz. 775 ze zm.) oraz art. 118 ust. 1 ustawy z dnia 16 kwietnia 2004 r. *o ochronie przyrody* (Dz. U. z 2023 r. poz. 1336 t.j.) po rozpatrzeniu zgłoszenia Nadleśnictwa Augustów z dnia 14 czerwca 2023 r. (data wpływu: 14.06.2023 r.) znak: ZG2.082.9.2023.JJ, uzupełnionego pismem z dnia 07 lipca 2023 r. (data wpływu: 07 lipca 2023 r.) znak: ZG2.082.9.2023 oraz pismem z dnia 03 sierpnia 2023 r. (data wpływu: 03 sierpnia 2023 r.) znak: ZG2.082.9.2023 działań polegających na wykonaniu 33 sztuk oczek wodnych, realizowanych w ramach projektu „Puszcza Augustowska i bartnictwo szansą na uratowanie ostatniej ostoi rodzimej pszczoły Augustowskiej . LP- Lasy pszczołom pszczoły lasom”.

zaświadczam o milczącym załatwieniu sprawy

UZASADNIENIE

Nadleśnictwo Augustów wystąpiło z wnioskiem o wydanie zaświadczenia o milczącym zakończeniu postępowania prowadzonego w trybie art. 118 ust. 1 ustawy z dnia 16 kwietnia 2004 r. *o ochronie przyrody* (Dz. U. z 2023 r. poz. 1336 ze zm.) dla działań polegających na wykonaniu 33 sztuk oczek wodnych, realizowanych w ramach projektu „Puszcza Augustowska i bartnictwo szansą na uratowanie ostatniej ostoi rodzimej pszczoły augustowskiej. LP- Lasy pszczołom pszczoły lasom”.

Zgodnie z art. 118 ust. 6 pkt 1 ustawy o ochronie przyrody do prowadzenia prac można przystąpić jeżeli w terminie 30 dni od dnia doręczenia zgłoszenia regionalny dyrektor ochrony środowiska nie wniesie, w drodze decyzji, sprzeciwu. Zgłoszenie planowanych prac wpłynęło do Regionalnego Dyrektora Ochrony Środowiska w Białymstoku w dniu 14 czerwca 2023 r., uzupełnionego pismem z dnia 07 lipca 2023 r. Sprawa uznana została za załatwioną milcząco w dniu 06 sierpnia 2023 r. – nie wniesiono sprzeciwu w drodze decyzji. Na podstawie art. 122 f Kodeks postępowania administracyjnego na wniosek strony organ administracji publicznej, w drodze postanowienia, wydaje zaświadczenie o milczącym załatwieniu sprawy albo odmawia wydania takiego zaświadczenia.

Mając powyższe na uwadze postanowiono jak w sentencji.

Pouczenie

Na niniejsze postanowienie służy stronie prawo zażalenia do Generalnego Dyrektora Ochrony Środowiska w Warszawie za pośrednictwem Regionalnego Dyrektora Ochrony Środowiska w Białymstoku w terminie 7 dni od daty jego otrzymania.

**Z up. Regionalnego Dyrektora
Ochrony Środowiska w Białymstoku**

Marta Czołpik
p.o. Zastępcy Regionalnego Dyrektora
- Regionalnego Konserwatora Przyrody
/podpisano elektronicznie/

Otrzymuje:

1. Nadleśnictwo Augustów

Potwierdzam zgodność kopii z dokumentem elektronicznym:

Identyfikator dokumentu	180580.822300.939202
Nazwa dokumentu	zaświadczenie budowa oczek wodnych Nadleśnictwo Augustów.pdf
Tytuł dokumentu	zaświadczenie budowa oczek wodnych Nadleśnictwo Augustów
Sygnatura dokumentu	WPN.670.186.2023
Data dokumentu	2023-08-10 13:20:27
Skrót dokumentu	A29DA98B1148CC14F4FDB764439C1024159 DBE85
Wersja dokumentu	1.2
Data podpisu	2023-08-10
Sygnatariusz	Marta Czołpik
Rodzaj certyfikatu	Certyfikat kwalifikowany podpisu elektronicznego
	EZD 3.114.42.42.
Data wydruku:	2023-08-10 14:21:16
Autor wydruku:	Pyrko Marta