

Po-WA.5161.8579.4.2020

Za zwrotnym potwierdzeniem odbioru

POZWOLENIE NR 825/2020/C

na prowadzenie badań archeologicznych

Działając na podstawie art. 6 ust. 1 pkt. 3 lit. a, art. 7 pkt. 4, art. 22 ust. 2, art. 36 ust. 1 pkt. 5, art. 37e, oraz art. 89 pkt. 2 ustawy o ochronie zabytków i opiece nad zabytkami (t.j. Dz.U. z 2020, poz. 282), oraz na podstawie § 18 Rozporządzenia Ministra Kultury i Dziedzictwa Narodowego z dnia 02.08.2018 r. w sprawie prowadzenia prac konserwatorskich, prac restauratorskich i badań konserwatorskich przy zabytku wpisanym do rejestru zabytków albo na Listę Skarbów Dziedzictwa oraz robót budowlanych, badań architektonicznych i innych działań przy zabytku wpisanym do rejestru zabytków, a także badań archeologicznych i poszukiwań zabytków (t.j. Dz. U. 2018, poz. 1609) oraz art. 104 Kodeksu postępowania administracyjnego (t.j. Dz.U. z 2020, poz. 256); po rozpatrzeniu wniosku PRZEDSIĘBIORSTWO WODOCIĄGÓW I KANALIZACJI W NOWYM TOMYŚLU Sp. z o.o., ul. Targowa 8, 64-300 Nowy Tomyśl, pełnomocnik Joanna Felska, os. Tysiąclecia 8 m. 27, 61-255 Poznań z dnia 14.09.2020 r., data wpływu do Wojewódzkiego Urzędu Ochrony Zabytków w Poznaniu 14.09.2020 r., uzupełniony dnia 30.10.2020 r.

Wielkopolski Wojewódzki Konserwator Zabytków

1. udziela pozwolenia:

Wnioskodawcy: PRZEDSIĘBIORSTWO WODOCIĄGÓW I KANALIZACJI W NOWYM TOMYŚLU Sp. z o.o., ul. Targowa 8, 64-300 Nowy Tomyśl, pełnomocnik Joanna Felska, os. Tysiąclecia 8 m. 27, 61-255 Poznań

- na prowadzenie badań archeologicznych w związku z realizacją inwestycji: budowa kanalizacji sanitarnej we wsi Wytomyśl z przesyłem ścieków do kanalizacji we wsi Stary Tomyśl na dz. nr ewid. 144/1, 145/1, 146/1, 147/1, 148/1, 169, 197/1, 471/1, 477 obręb Wytomyśl, dz. nr ewid. 37/1, 37/3 obręb Stary Tomyśl, gm. Nowy Tomyśl, pow. nowotomyski, woj. wielkopolskie, zlokalizowanej w strefie ochrony konserwatorskiej określonej na podstawie zapisów zawartych w miejscowym planie zagospodarowania przestrzennego (Uchwała na XVI/144/2011 Rady Miejskiej w Nowym Tomyślu z dnia 29.12.2011 r.) w decyzji o ustaleniu lokalizacji inwestycji celu publicznego nr 8/2020 wydana przez Burmistrza Nowego Tomyśl w dniu 26.02.2020 r. oraz w strefie ochrony konserwatorskiej zewidencjonowanych stanowisk archeologicznych ujętych w wojewódzkiej ewidencji zabytków Wytomyśl stan. obszar AZP 53-20/149, 26, 63, 64;

Wskazanie miejsca prowadzenia badań archeologicznych z określeniem współrzędnych geodezyjnych lub geograficznych z dokładnością do jednej setnej sekundy dla punktów załamań obszaru badań:

x - 5801828,67	y - 5579257,75	x - 5801851,38	y - 5579259,40	x - 5801828,83	y - 5579255,75
x - 5801849,54	y - 5579257,26	x - 5801850,21	y - 5579248,61	x - 5801852,05	y - 5579250,76
x - 5801991,17	y - 5579262,24	x - 5801971,35	y - 5579258,25	x - 5802135,46	y - 5579271,29
x - 5802898,75	y - 5579406,00	x - 5802899,21	y - 5579404,06	x - 5802135,31	y - 5579273,28
x - 5802954,14	y - 5579419,24	x - 5802954,63	y - 5579417,30	x - 5803093,71	y - 5579454,28
x - 5803006,84	y - 5579431,76	x - 5802994,19	y - 5579430,23	x - 5803061,30	y - 5579444,95
x - 5804621,36	y - 5579885,98	x - 5804695,33	y - 5579904,10	x - 5804695,77	y - 5579902,15
x - 5803116,52	y - 5579459,43	x - 5803115,06	y - 5579457,05	x - 5803117,60	y - 5579447,13
x - 5803119,05	y - 5579449,54	x - 5803194,54	y - 5579468,30	x - 5803194,99	y - 5579466,35
x - 5804620,97	y - 5579887,95	x - 5805682,05	y - 5580244,41	x - 5805683,10	y - 5580246,69
x - 5805698,50	y - 5580241,56	x - 5805699,73	y - 5580244,58	x - 5805702,07	y - 5580243,67

x – 5805700,86	y – 5580240,72	x – 5805718,37	y – 5580233,54	x – 5805745,80	y – 5580223,69
x – 5805747,09	y – 5580228,38	x – 5805751,36	y – 5580227,04	x – 5805748,64	y – 5580222,84
x – 5805770,44	y – 5580216,91	x – 5805771,09	y – 5580219,63	x – 5805773,47	y – 5580218,83
x – 5805772,86	y – 5580216,30	x – 5805781,97	y – 5580214,09	x – 5805782,35	y – 5580216,26
x – 5805784,85	y – 5580216,08	x – 5805783,98	y – 5580211,00	x – 5805770,53	y – 5580214,30
x – 5805746,25	y – 5580220,85	x – 5805718,86	y – 5580230,69	x – 5805717,76	y – 5580227,98
x – 5805715,45	y – 5580228,94	x – 5805716,53	y – 5580231,60	x – 5805699,03	y – 5580238,77
x – 5805647,52	y – 5580153,94	x – 5805649,00	y – 5580158,40	x – 5805675,17	y – 5580149,08
x – 5805707,42	y – 5580137,45	x – 5805728,68	y – 5580128,25	x – 5805747,19	y – 5580119,14
x – 5805760,85	y – 5580111,92	x – 5805767,91	y – 5580107,89	x – 5805767,02	y – 5580106,40
x – 5805759,61	y – 5580109,75	x – 5805747,18	y – 5580116,33	x – 5805745,96	y – 5580113,75
x – 5805743,64	y – 5580114,69	x – 5805744,78	y – 5580114,17	x – 5805744,95	y – 5580117,47
x – 5805739,22	y – 5580120,29	x – 5805737,72	y – 5580117,32	x – 5805735,46	y – 5580118,39
x – 5805736,97	y – 5580121,39	x – 5805728,84	y – 5580125,39	x – 5805727,39	y – 5580122,20
x – 5805725,14	y – 5580123,29	x – 5805726,58	y – 5580126,46	x – 5805706,52	y – 5580135,12
x – 5805675,55	y – 5580146,29	x – 5805674,62	y – 5580143,41	x – 5805672,26	y – 5580144,25
x – 5805673,19	y – 5580147,13	x – 5805650,58	y – 5580155,19	x – 5805649,90	y – 5580153,15

Pozwolenie ważne jest do: 23.11.2023 r.

Zakres i sposób prowadzenia badań zgodnie z załączonym programem badań autorstwa Pana Jakuba Linetty w sposób umożliwiający jednoznaczną identyfikację i dokładną przestrzenną lokalizację wszystkich czynności oraz dokonanych odkryć a w szczególności ich rozpoznanie, zadokumentowanie i interpretację, w obszarze wyznaczonym na załączniku mapowym będącym integralną częścią pozwolenia

2. określa warunek polegający na:

1) obowiązku kierowania badaniami archeologicznymi albo samodzielnego wykonywania tych badań przez osobę posiadającą kwalifikacje, o których mowa w art. 37 e ustawy z dnia 23 lipca 2003 r. o ochronie zabytków i opiece nad zabytkami (Dz. U. tj. Dz.U. z 2020, poz. 282)

2) przekazania Wielkopolskiemu Wojewódzkiemu Konserwatorowi Zabytków nie później niż w terminie 14 dni przed dniem rozpoczęcia badań, a w toku badań na 14 dni przed dokonaniem zmiany osoby, o której mowa w pkt. 1):

- a) imienia, nazwiska i adresu osoby, o której mowa w pkt. 1),
- b) dokumentów potwierdzających spełnianie przez tę osobę wymagań, o których mowa w art. 37e cytowanej wyżej ustawy,
- c) oświadczenia osoby, o której mowa w pkt. 1, o przyjęciu przez tę osobę obowiązku kierowania badaniami archeologicznymi albo samodzielnego wykonywania tych badań

3) zobowiązanie, o którym mowa w pkt. 2) uważa się za spełnione, w przypadku kierowania ww. badaniami albo samodzielnego ich wykonywania przez osobę posiadającą kwalifikacje, o których mowa w art. 37e ustawy, o ile do wniosku zostały załączone dokumenty potwierdzające spełnianie przez tę osobę ustawowych wymagań,

3. ponadto określa warunki polegające na obowiązku:

- niezwłocznego zawiadomienia wojewódzkiego konserwatora zabytków o wszelkich zagrożeniach lub nowych okolicznościach ujawnionych w trakcie prowadzenia wskazanych w pozwoleniu badań archeologicznych

- niezwłocznego zawiadomienia wojewódzkiego konserwatora zabytków o przerwach we wskazanych w pozwoleniu badaniach archeologicznych, które mogą wpłynąć na zmianę programu tych badań

- **prowadzenia dokumentacji przebiegu badań archeologicznych oraz opracowania wyników tych badań w sposób umożliwiający, jednoznaczną identyfikację i dokładną przestrzenną lokalizację wszystkich czynności oraz dokonanych odkryć i przekazania jej wojewódzkiemu konserwatorowi zabytków w terminie 6 miesięcy od dnia zakończenia tych badań (wykonanej zgodnie z załącznikiem do Rozporządzenia Ministra Kultury i Dziedzictwa Narodowego z dnia z dnia 02.08.2018 r. poz. 1609), składającej się z następujących elementów:**

- imię, nazwisko i adres osoby lub nazwę, siedzibę i adres jednostki organizacyjnej, która sporządziła dokumentację

1) karty zabytku archeologicznego (tj. karta KEZA) – 2 egz.

2) karty jednostek stratygraficznych

3) rejestru odkrytych zabytków

4) rejestru warstw

5) inwentarza:

a) zabytków wydzielonych,

b) zabytków masowych,

c) próbek,

d) dokumentacji rysunkowej,

e) dokumentacji fotograficznej;

6) dokumentacji graficznej;

7) dokumentacji fotograficznej;

8) sprawozdania z badań;

9) opracowania wyników badań;

10) mapy lokalizacji zabytku archeologicznego w skali 1:10 000 z zaznaczonym jego hipotetycznym zasięgiem, a w odniesieniu do polskich obszarów morskich, o których mowa w art. 2 ust. 1 ustawy z dnia 21 marca 1991 r. o obszarach morskich Rzeczypospolitej Polskiej i administracji morskiej, planu batymetrycznego;

11) graficznego przedstawienia rozplanowania odkrytych zabytków i warstw kulturowych z zaznaczoną siatką i oznaczeniem ich chronologii;

12) planu warstwicowego zabytku z naniesioną siatką arową nawiązującą do szczegółowej sieci osnowy geodezyjnej i planem wykopów;

13) bibliografii oraz informacji o miejscu przechowywania dokumentacji wcześniej przeprowadzonych badań, jeżeli badania takie zostały przeprowadzone.

- prowadzenia doraźnej konserwacji pozyskanych zabytków i przekazania ich wojewódzkiemu konserwatorowi zabytków w terminie 3 lat od dnia zakończenia tych badań

Zawiadomienia, o których mowa w pkt. 3 niniejszego pozwolenia przekazuje się pisemnie, za pomocą faksu lub za pomocą środków komunikacji elektronicznej w rozumieniu art. 2 pkt. 5 ustawy z dnia 18 lipca 2002 r. o świadczeniu usług drogą elektroniczną (Dz.U z 2017, poz. 1219 oraz z 2018 r. poz. 650)

- nr faksu: 61 852 80 02

- adres e-mail: archeologia@poznan.wuoz.gov.pl

Uzasadnienie

Dnia 14.09.2020 r., do Wojewódzkiego Urzędu Ochrony Zabytków w Poznaniu wpłynął wniosek PRZEDSIĘBIORSTWO WODOCIĄGÓW I KANALIZACJI W NOWYM TOMYŚLU Sp. z o.o., ul. Targowa 8, 64-300 Nowy Tomyśl, pełnomocnik Joanna Felska, os. Tysiąclecia 8 m. 27, 61-255 Poznań (uzupełnione dnia 30.10.2020 r.) w sprawie udzielenia pozwolenia na prowadzenia badań archeologicznych w związku z realizacją inwestycji: budowa kanalizacji sanitarnej we wsi Wytomyśl z przesyłem ścieków do kanalizacji we wsi Stary Tomyśl na dz. nr ewid. 144/1, 145/1, 146/1, 147/1, 148/1, 169, 197/1, 471/1, 477 obręb Wytomyśl, dz. nr ewid. 37/1, 37/3 obręb Stary Tomyśl, gm. Nowy Tomyśl, pow. nowotomyski, woj. wielkopolskie;

WWKZ w toku postępowania ustalił, że właścicielem nieruchomości, na której zostaną przeprowadzone badania archeologiczne jest: Urząd Miasta i Gminy Nowy Tomyśl, Powiat Nowotomyski, Zarząd Powiatu Nowotomyskiego;

Przeprowadzenie badań archeologicznych na przedmiotowym obszarze jest uzasadnione ze względu na lokalizację w/w inwestycji w strefie ochrony konserwatorskiej określonej na podstawie zapisów zawartych w miejscowym planie zagospodarowania przestrzennego (Uchwała na XVI/144/2011 Rady Miejskiej w Nowy Tomyślu z dnia 29.12.2011 r.) w decyzji o ustaleniu lokalizacji inwestycji celu publicznego nr 8/2020 wydana przez Burmistrza Nowego Tomyślu w dniu 26.02.2020 r. oraz w strefie ochrony konserwatorskiej zewidencjonowanych stanowisk archeologicznych ujętych w wojewódzkiej ewidencji zabytków Wytomyśl stan.

obszar AZP 53-20/149, 26, 63, 64 (art. 6 ust. 1 pkt. 3 lit. a, art. 7 pkt. 4, art. 22 ust. 2 z dnia 23 lipca 2003 r. o ochronie zabytków i opiece nad zabytkami, tj. Dz.U. z 2020, poz. 282).

Badania archeologiczne są niezbędne dla ochrony dziedzictwa kulturowego

POUCZENIA

Pouczenie, co do prawa odwołania


1. Od niniejszej decyzji przysługuje stronie odwołanie, które należy wnieść w ciągu 14 dni od dnia doręczenia decyzji do Ministra Kultury i Dziedzictwa Narodowego, za pośrednictwem Wojewódzkiego Urzędu Ochrony Zabytków w Poznaniu – Wielkopolskiego Wojewódzkiego Konserwatora Zabytków (art. 127 §1-2 oraz art. 129 §1-2 Kodeksu postępowania administracyjnego (t.j. Dz.U. z 2020, poz. 256).
2. Zgodnie z art. 127a. § 1 kpa **w trakcie biegu terminu** do wniesienia odwołania strona może zrzec się prawa do wniesienia odwołania wobec organu administracji publicznej, który wydał decyzję. Z dniem doręczenia organowi administracji publicznej oświadczenia o zrzeczeniu się prawa do wniesienia odwołania **przez ostatnią ze stron** postępowania, decyzja staje się ostateczna i prawomocna (art. 127a § 2 kpa);

Pozostałe pouczenia

3. **Kto prowadzi badania archeologiczne niezgodnie z zakresem lub warunkami określonymi w pozwoleniu wojewódzkiego konserwatora zabytków podlega karze pieniężnej w wysokości od 500 do 500 000zł.(art. 107d .2 tj. Dz.U. z 2020, poz. 282)**
4. Zgodnie z art. 47 ustawy z dnia 23 lipca 2003 r. o ochronie zabytków i opiece nad zabytkami (tj. Dz.U. z 2020, poz. 282) Wojewódzki Konserwator Zabytków może wznowić postępowania w sprawie wydanego pozwolenia, o którym mowa w art. 36 ust. 1, a
5. następnie zmienić je lub cofnąć, w drodze decyzji, jeżeli w trakcie wykonywania badań, prac, robót lub innych działań określonych w pozwoleniu wystąpiły nowe fakty i okoliczności mogące doprowadzić do uszkodzenia lub zniszczenia zabytku
6. Niniejsza decyzja nie zwalnia z konieczności posiadania wszystkich innych zezwoleń wymaganych prawem.
7. Zgodnie z art. 37e ustawy o ochronie zabytków i opiece nad zabytkami (tj. Dz. U. 2018, poz. 2067) Badania może prowadzić osoba, która ukończyła studia drugiego stopnia lub jednolite studia magisterskie, w zakresie archeologii i przez co najmniej 12 miesięcy brała udział w badaniach archeologicznych. Doświadczenie zawodowe może być nabyte poza terytorium Rzeczypospolitej Polskiej.

Załączniki:

1. mapa
2. wzór strony tytułowej, który winno się dołączyć do dokumentacji z badań archeologicznych

Z upoważnienia
Wielkopolskiego Wojewódzkiego Konserwatora Zabytków

mgr Anna Skarżewska
Starszy specjalista ds. ochrony zabytków i opiece nad zabytkami

Otrzymują:

1. PRZEDSIĘBIORSTWO WODOCIĄGÓW I KANALIZACJI W NOWYM TOMYŚLU Sp. z o.o., ul. Targowa 8, 64-300 Nowy Tomyśl, pełnomocnik Joanna Felska, os. Tysiąclecia 8 m. 27, 61-255 Poznań
2. Urząd Miasta i Gminy Nowy Tomyśl
3. Powiat Nowotomyski
4. Zarząd Powiatu Nowotomyskiego
5. aa MB

Do wiadomości:

Narodowy Instytut Dziedzictwa, ul. Kopernika 36/40, 00-924 Warszawa

Wniesiono opłatę składową

w kwocie 83,13

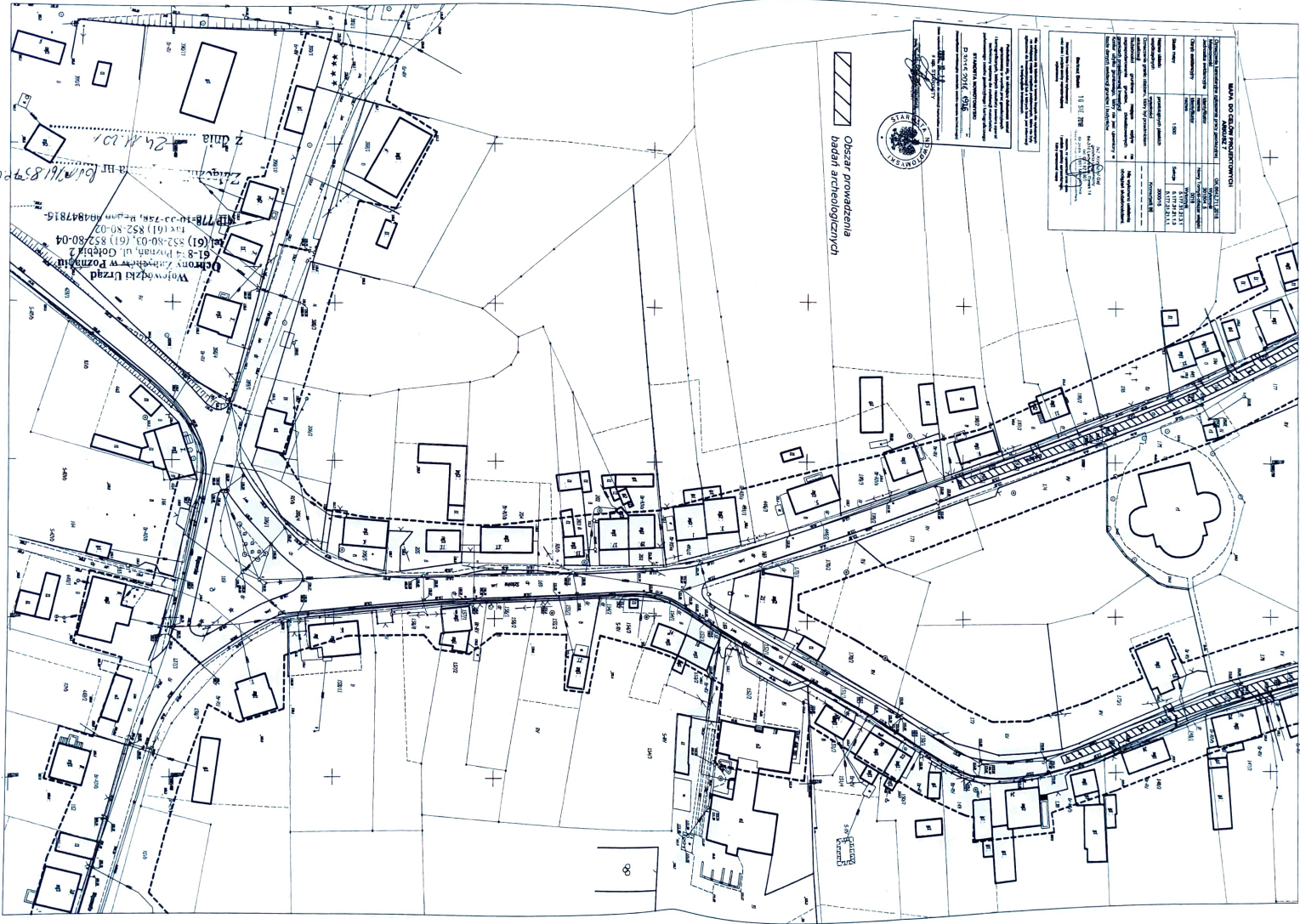
Sprawę prowadzi: M. Błażejewska, st. insp. ds. ochrony zabytków, tel. 61 852 80 03/04 w. 113

Decyzja jest ostateczna

data 16.12.2020 podpis.....

Wielkopolski Wojewódzki
Konserwator Zabytków

mgr Jolanta Guczołowska



Obszar prowadzenia
badań archeologicznych



Urząd Państwowy ds. Ochrony Dziedzictwa Kulturowego
 ul. Piłsudskiego 10
 00-913 Warszawa
 tel. 22 62 24 10 00
 fax 22 62 24 10 01
 e-mail: upok@upok.gov.pl
 www.upok.gov.pl

Dokumentacja Techniczna	
1. Nazwa obiektu	...
2. Adres obiektu	...
3. Data powstania	...
4. Rodzaj obiektu	...
5. Stan obiektu	...
6. Opis obiektu	...
7. Opis otoczenia	...
8. Opis stanu technicznego	...
9. Opis stanu konserwacji	...
10. Opis stanu ochrony	...
11. Opis stanu dokumentacji	...
12. Opis stanu badań	...
13. Opis stanu konserwacji	...
14. Opis stanu ochrony	...
15. Opis stanu dokumentacji	...
16. Opis stanu badań	...
17. Opis stanu konserwacji	...
18. Opis stanu ochrony	...
19. Opis stanu dokumentacji	...
20. Opis stanu badań	...


Wojewódzki Urząd
 Ochrony Zabytków w Poznaniu
 61-8 Pivonin ul. Golebia 2
 tel. (61) 852-80-03, (61) 852-80-04
 fax (61) 852-80-02
 e-mail: urz@urz.poznan.pl
 www.urz.poznan.pl

10/19/1859 24.201

z dnia 26.11.2020

Załącznik nr 1 do umowy o wartości 214.200

Województwo Łódzkie
 Ochrony Zdrojow w Formacji
 61-834 Politechniki w Częstochowie 2
 tel (61) 852 80-03, (61) 852-80-04
 fax (61) 852 80-02
 NIP 778-10-33-707, REGON 604847816

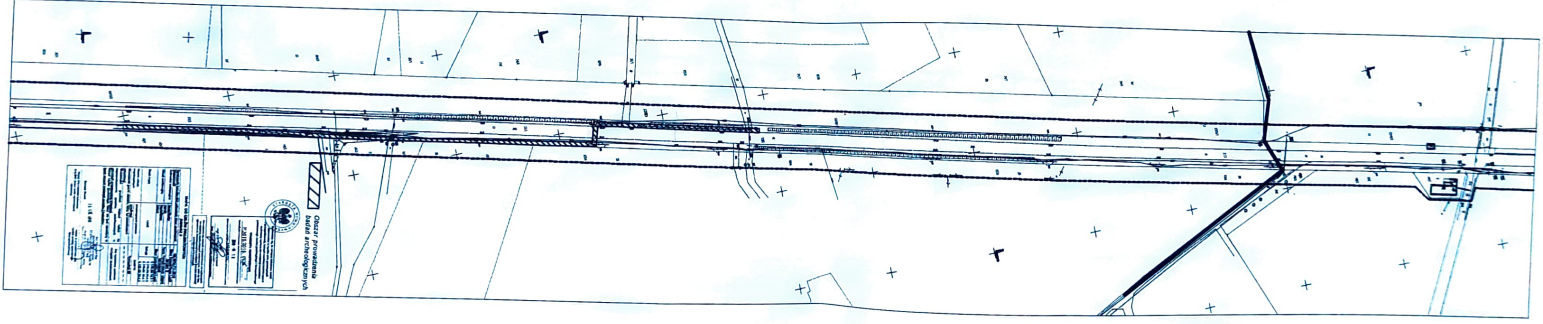


Dokumentacja Techniczna	
Wzrost	
1. Nazwa	
2. Adres	
3. Data	
4. Liczba	
5. Wskazanie	
6. Opis	
7. Uwagi	
8. Podpis	
9. Data	
10. Inne	

Z dnia 26.11.2017

Załącznik nr 1 do projektu

Wojewódzki Urząd
Ochrony Środowiska w Poznaniu
61-831
ul. Książęca 2
tel (61) 852-80-04
Fax: 852-80-02
NIP 778-10-32-72, REGON 604847816



Opis projektu
Miejscowy plan zagospodarowania

1. Nazwa i adres inwestycji	2. Rodzaj i zakres inwestycji
3. Inwestor	4. Projektant
5. Data opracowania	6. Data zatwierdzenia
7. Skala	8. Inne dane

1:500

1:500

