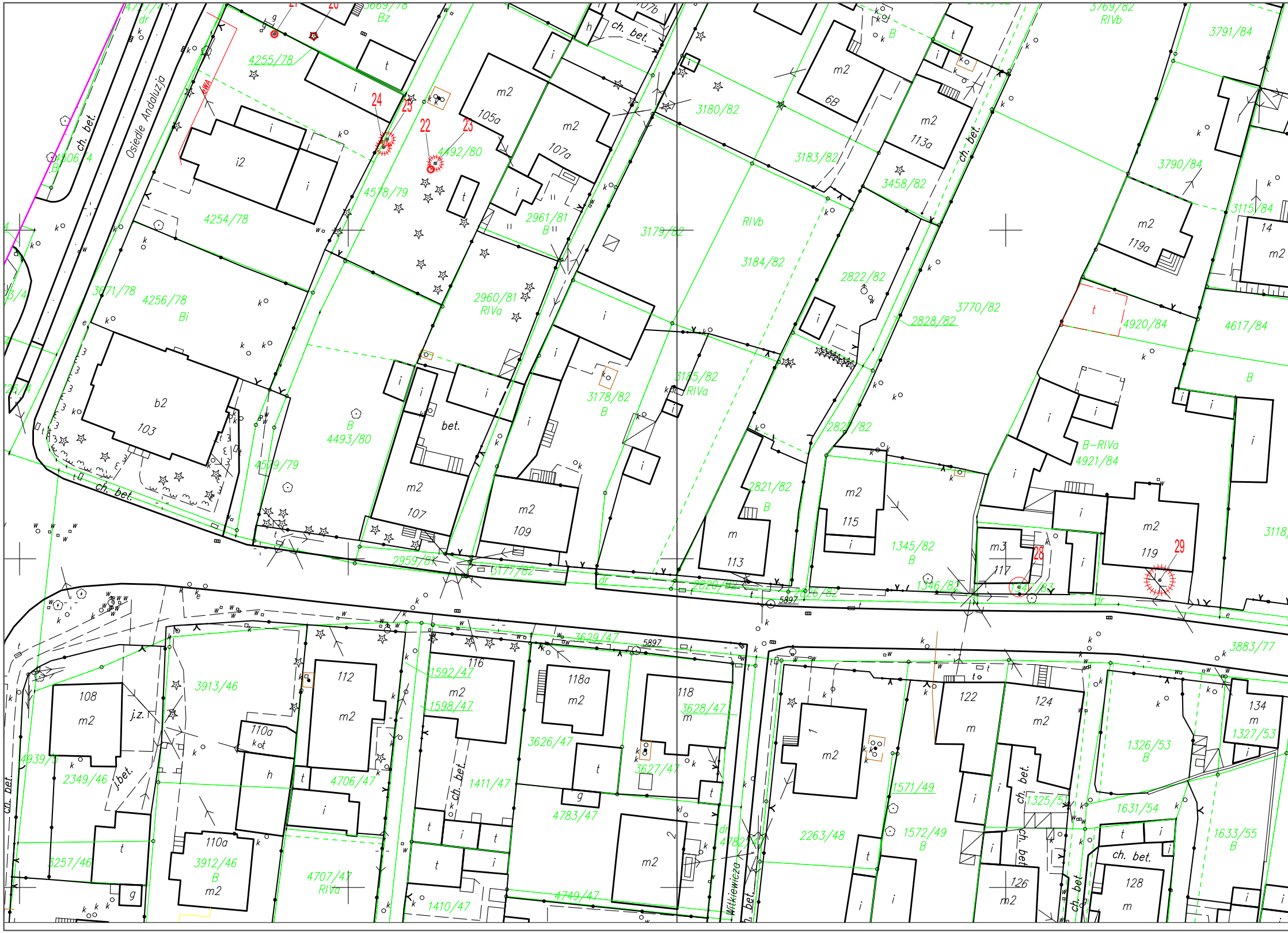
Osiedle Andaluzja
ch. bet.
4255/78
4254/78
4256/78
Bi
3671/78
4606/4
B
4578/79
4579/79
4492/80
4493/80
B
2960/81
RIVa
2961/81
B
2959/81
3177/82
3178/82
B
3179/82
3180/82
3183/82
3184/82
RIVb
3185/82
RIVa
3458/82
2822/82
2828/82
2821/82
B
2820/82
2826/82
3770/82
3769/82
RIVb
3790/84
3791/84
3115/84
4920/84
4617/84
B-RIVa
4921/84
1345/82
B
1346/82
1347/83
3118
3883/77
i2
b2
103
m2
105a
107a
107
109
113a
6B
m
113
115
m3
117
119
119a
14
bet.
21
20
22
23
24
25
28
29
5897
dr
3913/46
4939/3
2349/46
3257/46
3912/46
B
4706/47
4707/47
RIVa
1592/47
1598/47
1411/47
1410/47
3626/47
3627/47
3628/47
3629/47
4783/47
4749/47
4782
Witkiewicza
2263/48
1571/49
1572/49
B
1325/51
1326/53
B
1327/53
1631/54
1633/55
B
108
110a
110
112
116
118a
118
122
124
126
128
134
j.z.
ch. bet.
2

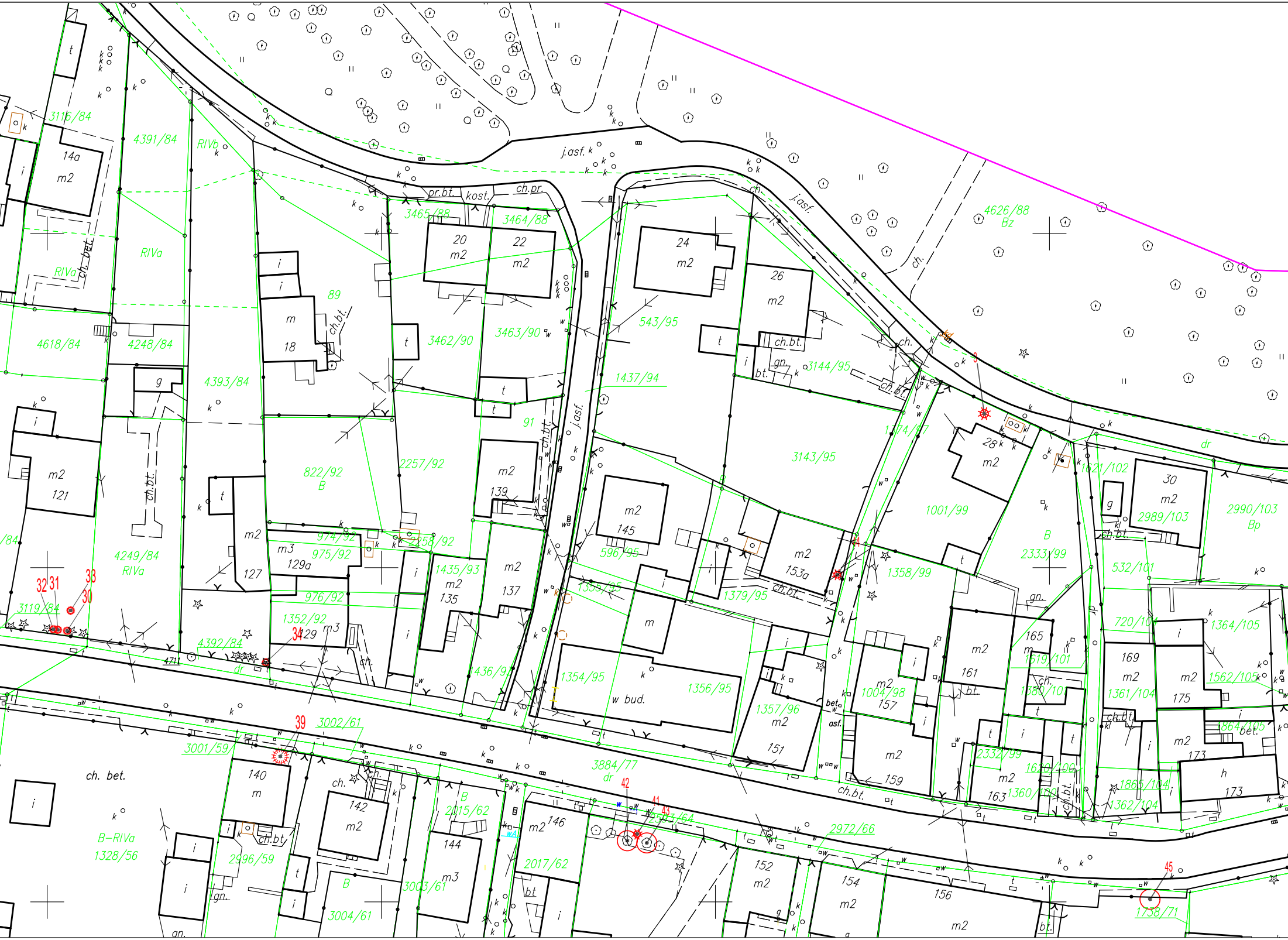
3116/84
4391/84
RIVb
14a
m2
RIVa
ch.bet.
4618/84
4248/84
4393/84
89
m
18
ch.bt.
j.asf.
pr.bt.
kost.
ch.pr.
3465/88
3464/88
20
m2
22
m2
3462/90
3463/90
24
m2
26
m2
543/95
ch.bt.
3144/95
gn.
bt.
1437/94
4626/88
Bz
j.asf.
ch.
121
4249/84
RIVa
822/92
B
2257/92
139
91
3143/95
1374/97
28
m2
1621/102
30
m2
2989/103
2990/103
Bp
1001/99
B
2333/99
dr
g
532/101
ch.bt.
127
m3
129a
974/92
975/92
2258/92
1435/93
m2
135
137
145
596/95
m2
153a
1379/95
1358/99
1355/95
976/92
1352/92
129
m3
3119/84
4392/84
4711
dr
32
31
33
30
34
1436/93
1354/95
w bud.
1356/95
1357/96
m2
151
ch.bt.
m2
1004/98
157
159
m2
161
165
1619/101
1380/101
720/101
169
m2
1361/104
m2
175
1364/105
1562/105
1864/105
bet.
173
h
173
2332/99
m2
163
1360/100
1620/100
1865/104
1362/104
3884/77
dr
39
3002/61
3001/59
ch. bet.
B-RIVa
1328/56
140
m
142
m2
144
m3
2015/62
B
2996/59
ch.bt
gn.
3003/61
3004/61
B
146
m2
2017/62
bt
42
41
43
2501/64
2972/66
152
m2
154
m2
156
m2
45
1738/71
bt.
gn.

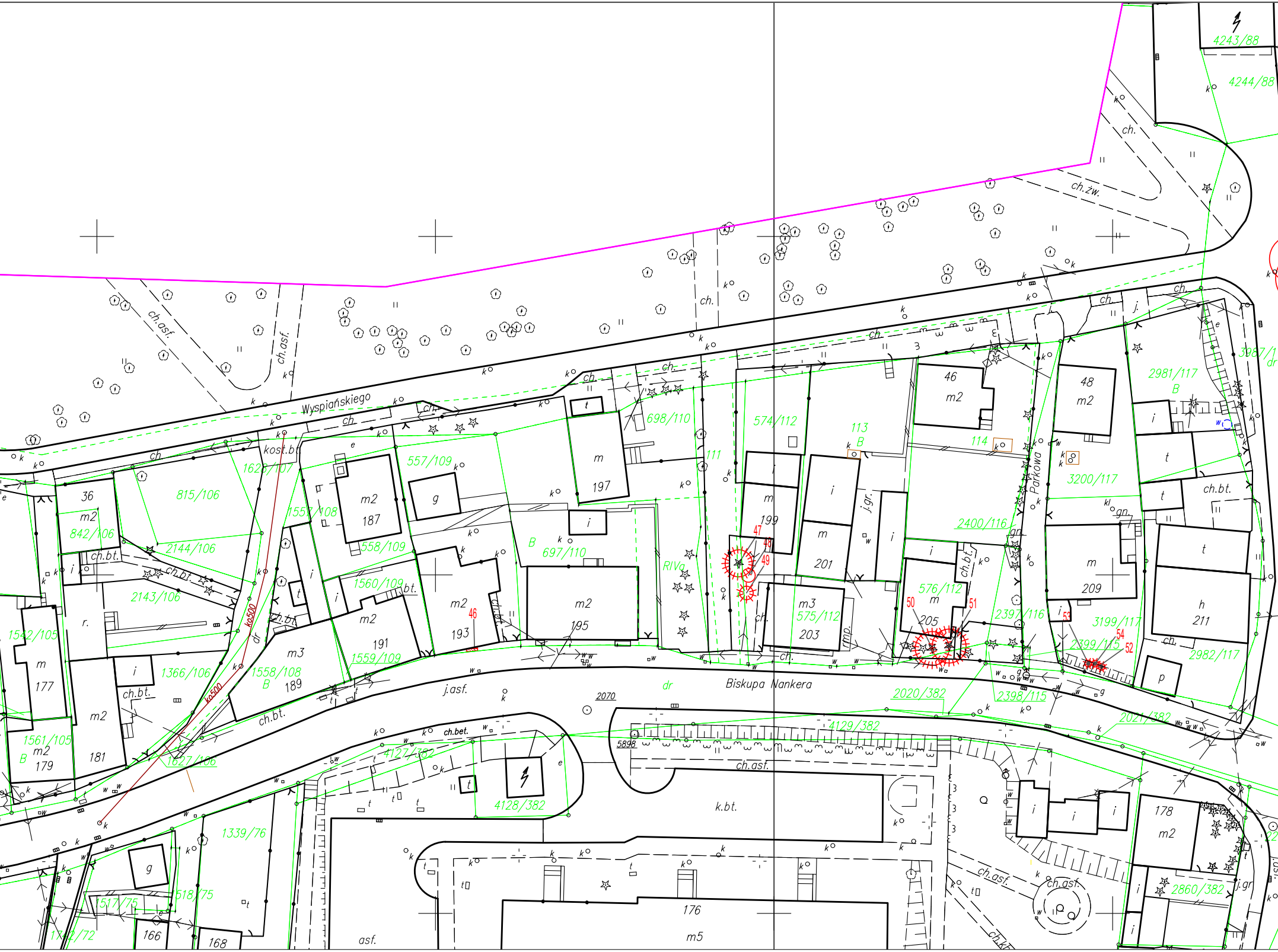
Wyspiańskiego
Biskupa Nankera
Parkowa
ch.asf.
ch.żw.
ch.
j.asf.
ch.bt.
ch.bet.
k.bt.
kost.bt
asf.
dr
ko500
4243/88
4244/88
2981/117
B
3200/117
3199/117
2399/115
2982/117
2398/115
2397/116
2400/116
576/112
575/112
574/112
113
B
114
111
698/110
697/110
RIVa
557/109
558/109
1560/109
1559/109
1557/108
1558/108
1626/107
815/106
842/106
2144/106
2143/106
1542/105
1366/106
1561/105
1627/106
2020/382
2021/382
4129/382
4127/382
4128/382
2860/382
1339/76
518/75
1517/75
5898
2070
36 m2
46 m2
48 m2
m 177
m2 179
m2 181
m2 187
g
m3 189
m2 191
m2 193
m2 195
m 197
m 199
m 201
m3 203
m 205
m 209
h 211
178 m2
176 m5
166
168
t
i
r.
p
j.gr.
rmp.
gn.
kl
46
47
48
49
50
51
52
53
54

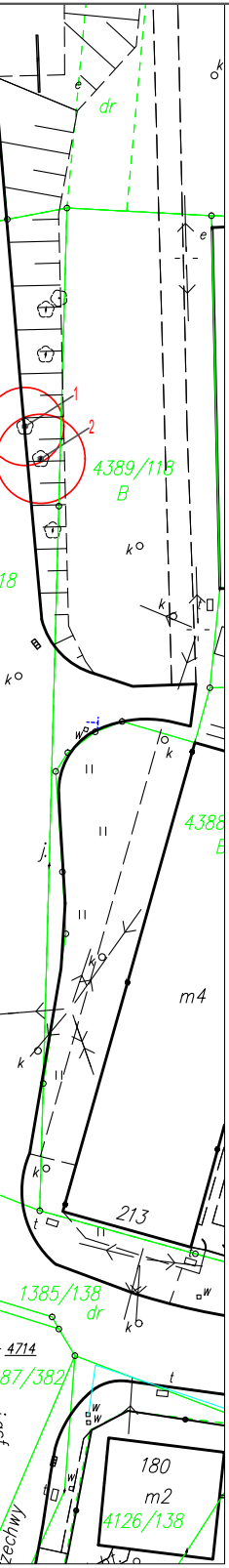
dr
e
k
e
1
2
4389/118
B
k
18
k
k
4388
B
j
k
m4
k
k
213
t
1385/138
dr
w
k
4714
87/382
t
w
w
180
m2
4126/138
zechwy

OZNACZENIA

○ 1 oznaczenie zasięgu korony i numeracji drzew liściastych

✺ 51 oznaczenie zasięgu korony i numeracji drzew iglastych

ZAKŁAD USŁUGOWO-PROJEKTOWY "REWIT"
WITOLD ŁUCZAK

41-940 PIEKARY ŚLĄSKIE ULICA DĘBOWA 20

tel.: 32 28716-38 fax: 32 28716-38 rewit@poczta.fm http://www.rewit.net.pl

ZAMAWIAJĄCY:	Miejskie Przedsiębiorstwo Wodociągów i Kanalizacji Sp. z o.o. ul. Rożdzieńskiego 38 41-946 Piekary Śląskie		
INWESTYCJA:	"Budowa sieci wodociągowej w rejonie ul. Bpa Nankera i Wyspiańskiego od ul. Partyzantów do Brzechwy"		
DATA: 12.2019r.	OBIEKT: Zagospodarowanie terenu. – Usytuowanie projektowanej sieci wodociągowej – Etap II i III		
TYTUŁ RYSUNKU:	AKTUALIZCJA INWENTARYZACJI DENDROLOGICZNEJ		
SKALA: 1:500	OPRACOWAŁ: mgr inż. Witold Łuczak	PODPIS	NR RYS. 1