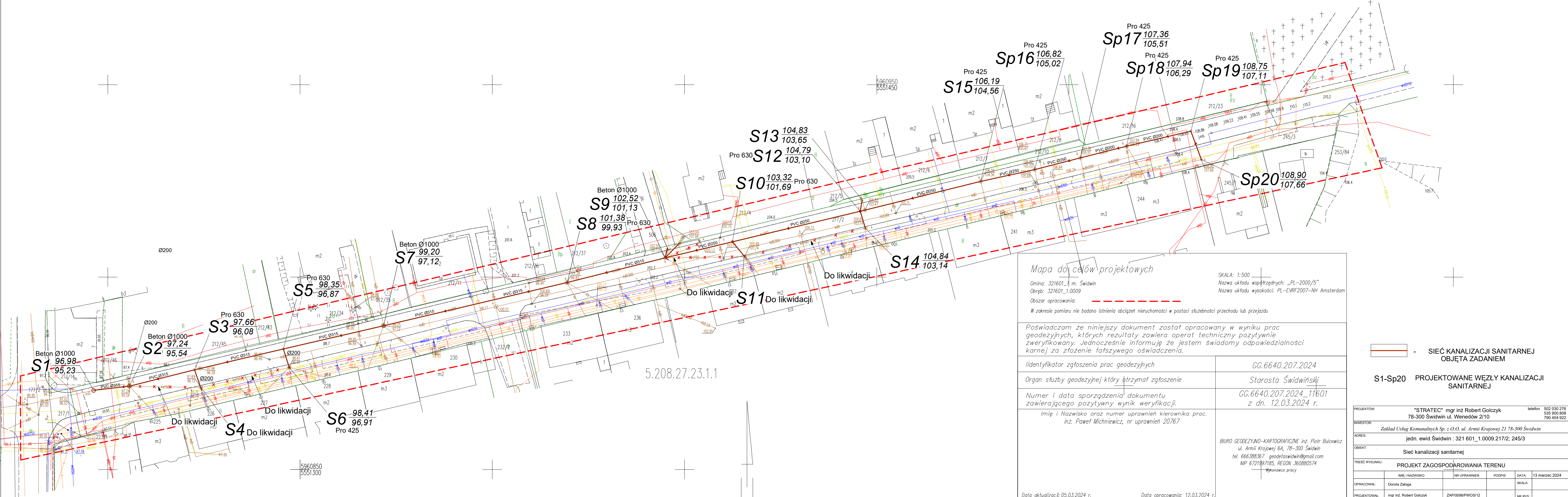


**PROJEKT ZAGOSPODAROWANIA TERENU  
PRZEBUDOWA Z ROZBUDOWĄ ISTNIEJĄCEJ SIECI KANALIZACJI SANITARNEJ  
W UL. CMENTARNEJ W ŚWIDWINIE NR DZ. 217/2, 245/3 OBREB 0009 ŚWIDWIN**



*Mapa do celów projektowych*


Gmina: 321601\_1 m. Świdwin  
Obwód: 321601\_1.0009  
Obszar opracowania:  
W zakresie pomiaru nie badano istnienia obciążeń nieruchomości w postaci służebności przechodu lub przejazdu


SKALA: 1:500  
Nazwa układu współrzędnych: „PL-2000/5”  
Nazwa układu wysokości: PL-EVRF2007-NH Amsterdam

Poświadczam że niniejszy dokument został opracowany w wyniku prac geodezyjnych, których rezultaty zawiera operat techniczny pozytywnie zweryfikowany. Jednocześnie informuję że jestem świadomy odpowiedzialności karnej za złożenie fałszywego oświadczenia.

Identyfikator zgłoszenia prac geodezyjnych	GG.6640.207.2024
Organ służby geodezyjnej który otrzymał zgłoszenie	Starosta Świdwiński
Numer i data sporządzenia dokumentu zawierającego pozytywny wynik weryfikacji.	GG.6640.207.2024_11601 z dn. 12.03.2024 r.
Imię i Nazwisko oraz numer uprawnień kierownika prac. inż. Paweł Michniewicz, nr uprawnień 20767	BIURO GEODEZYJNO-KARTOGRAFICZNE inż. Piotr Bulciewicz ul. Armii Krajowej 6A, 78-300 Świdwin tel. 666388367 geodetaswidwin@gmail.com NIP 6721997185, REGON 360880574 Wykonawca pracy

Data aktualizacji: 05.03.2024 r. Data opracowania: 12.03.2024 r.

 - SIEĆ KANALIZACJI SANITARNEJ OBJĘTA ZADANIEM

 S1-Sp20 PROJEKTOWANE WĘZŁY KANALIZACJI SANITARNEJ

PROJEKTOWY:	"STRATEC" mgr inż Robert Golczyk	telefon	502 030 276 535 900 808 790 404 922
INWESTOR:	Zakład Usług Komunalnych Sp. z O.O. ul. Armii Krajowej 21 78-300 Świdwin		
ADRES:	jedn. ewid Świdwin : 321 601_1.0009.217/2; 245/3		
OBIEKT:	Sieć kanalizacji sanitarnej		
TREŚĆ RYSUNKU:	PROJEKT ZAGOSPODAROWANIA TERENU		
OPRACOWAŁ:	IMIĘ I NAZWISKO	NR UPRAWNIEN	PODPIS DATA: 13 marzec 2024
PROJEKTOWAŁ:	mgr inż. Robert Golczyk	ZAP10098/PWOS/12	SKALA: NR RYS.: