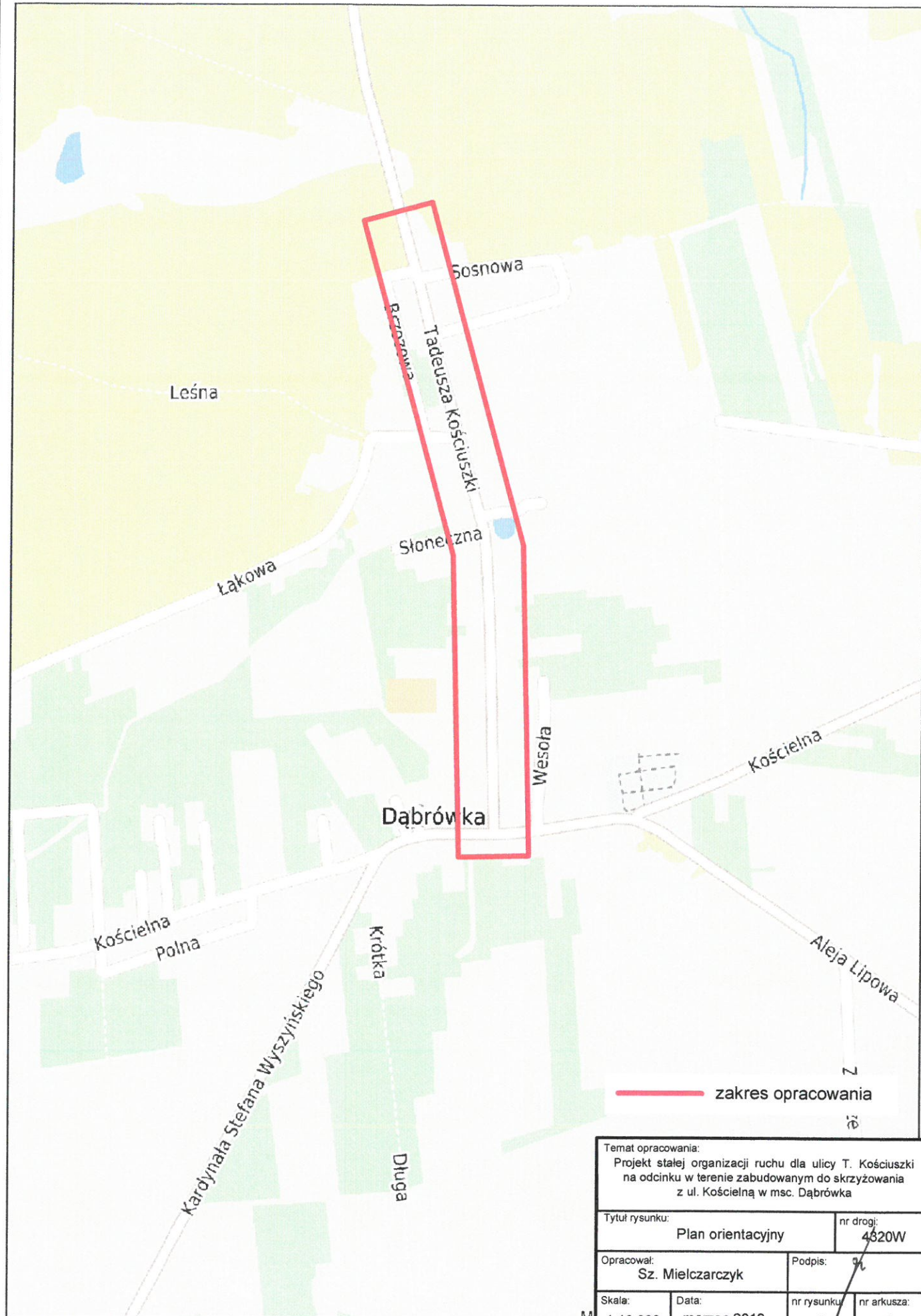




# Powiat wołomiński - System Informacji Przestrzennej

skala 1 : 10000



Temat opracowania: Projekt stałej organizacji ruchu dla ulicy T. Kościuszki na odcinku w terenie zabudowanym do skrzyżowania z ul. Kościelną w msc. Dąbrówka			
Tytuł rysunku: Plan orientacyjny		nr drogi: 4620W	
Opracował: Sz. Mielczarczyk		Podpis: 	
Skala: 1:10 000	Data: marzec 2019	nr rysunku: 1	nr arkusza: 1



**STAROSTA WOŁOMIŃSKI**  
ul. Piłsudskiego 4, 24-200 Wołomin

**ZATWIERDZA**

1. Stała organizacja ruchu o numerze ewidencyjnym:  
WIP.7440.1; 62. 2019  
a) bez zmian  
b) ze zmianami planistycznymi: .....

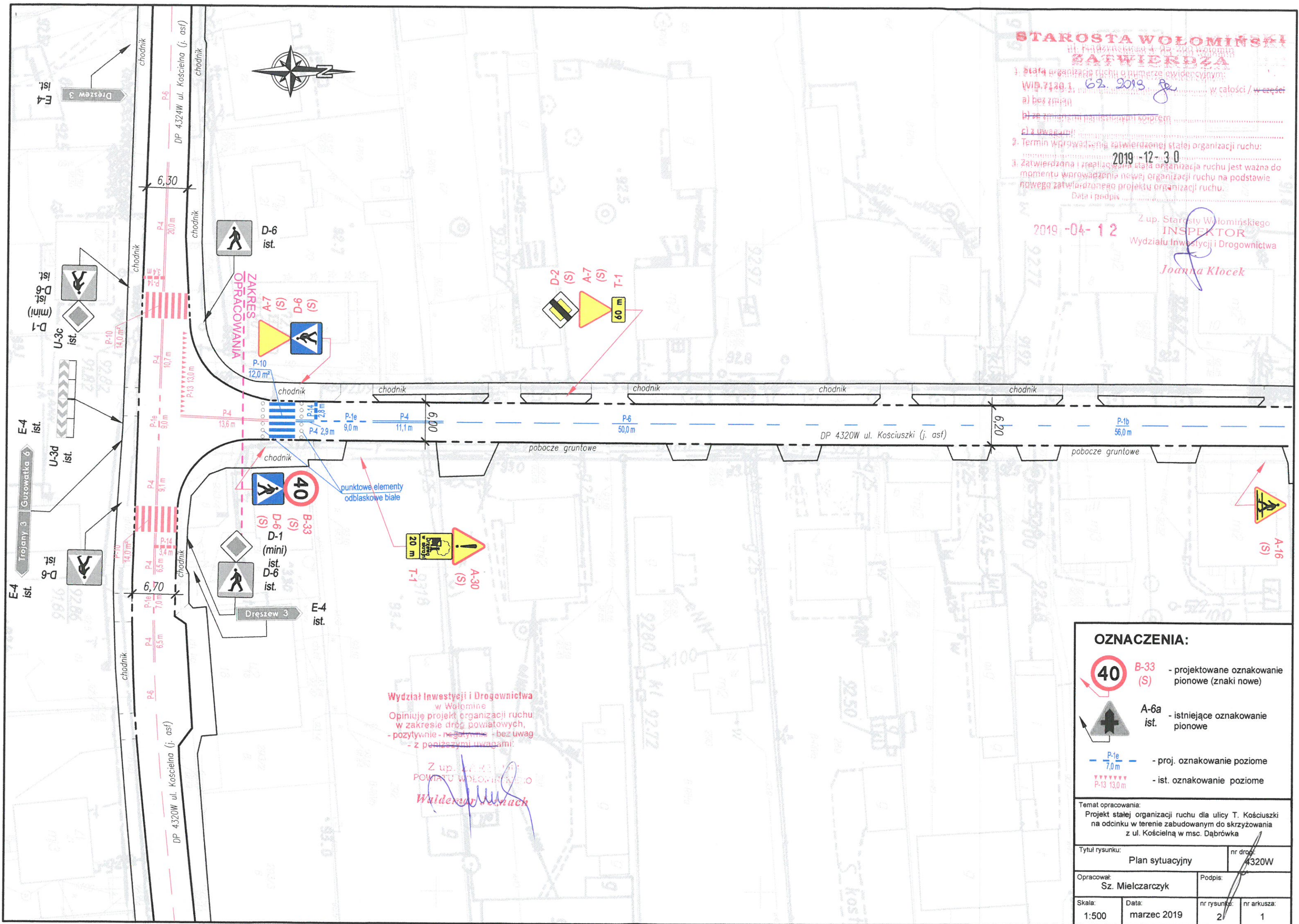
2. Termin wprowadzenia zatwierdzonej stałej organizacji ruchu:  
2019-12-30

3. Zatwierdzona i zrealizowana stała organizacja ruchu jest ważna do momentu wprowadzenia nowej organizacji ruchu na podstawie nowego zatwierdzonego projektu organizacji ruchu.  
Data i podpis: .....

2019-04-12

Z up. Starosty Wołomińskiego  
**INSPEKTOR**  
Wydziału Inwestycji i Drogownictwa

Joanna Kłoczek



Wydział Inwestycji i Drogownictwa  
w Wołominie  
Opiniuje projekt organizacji ruchu  
w zakresie dróg powiatowych,  
- pozytywnie - negatywnie - bez uwag  
- z poniższymi uwagami:

Z up. Starosty  
Powiatu Wołomińskiego  
Waldemar Jachuch

**OZNACZENIA:**

- B-33 (S) - projektowane oznakowanie pionowe (znaki nowe)
- A-6a ist. - istniejące oznakowanie pionowe
- P-1e 7,0m - proj. oznakowanie poziome
- P-13 13,0m - ist. oznakowanie poziome

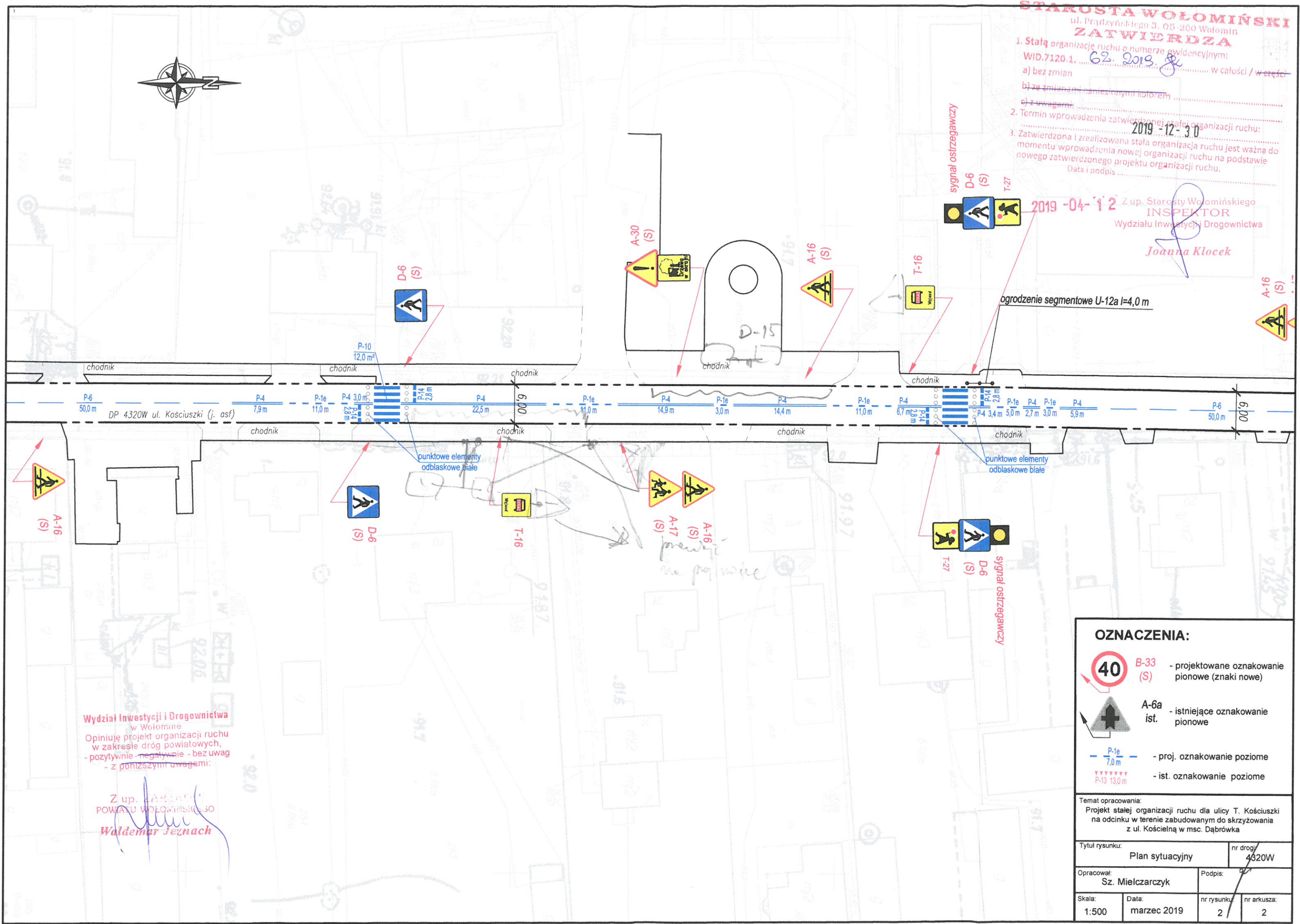
Temat opracowania: Projekt stałej organizacji ruchu dla ulicy T. Kościuszki na odcinku w terenie zabudowanym do skrzyżowania z ul. Kościelną w msc. Dąbrówka			
Tytuł rysunku: Plan sytuacyjny		nr drogi: 4320W	
Opracował: Sz. Mielczarczyk		Podpis:	
Skala: 1:500	Data: marzec 2019	nr rysunku: 2	nr arkusza: 1





**STAROSTA WOŁOMIŃSKI**  
 ul. Prądyńskiego 3, 05-200 Wołomin  
**ZATWIERDZA**  
 1. Stałą organizację ruchu o numerze ewidencyjnym:  
 WID.7120.1. .... 62. 2019. *[Signature]* W całości / w części:  
 a) bez zmian  
 b) ze zmianami nanieśionymi kolorem .....  
 c) z uwagami.  
 2019-12-30  
 2. Termin wprowadzenia zatwierdzonej stałej organizacji ruchu:  
 3. Zatwierdzona i zrealizowana stała organizacja ruchu jest ważna do momentu wprowadzenia nowej organizacji ruchu na podstawie nowego zatwierdzonego projektu organizacji ruchu.  
 Data i podpis .....

2019-04-12 Z up. Starosty Wołomińskiego  
**INSPEKTOR**  
 Wydziału Inwestycji i Drogownictwa  
*Joanna Kłoczek*



**Wydział Inwestycji i Drogownictwa**  
 w Wołominie  
 Opiniuje projekt organizacji ruchu  
 w zakresie dróg powiatowych,  
 - pozytywnie - negatywnie - bez uwag  
 - z poniższymi uwagami:

Z up. Starosty Wołomińskiego  
**POWIATU WOŁOMIŃSKIEGO**  
*Waldemar Jęgnach*

<b>OZNACZENIA:</b>			
	B-33 (S)	-	projektowane oznakowanie pionowe (znaki nowe)
	A-6a ist.	-	istniejące oznakowanie pionowe
	P-1e 7,0m	-	proj. oznakowanie poziome
	P-13 13,0m	-	ist. oznakowanie poziome
Temat opracowania: Projekt stałej organizacji ruchu dla ulicy T. Kościuszki na odcinku w terenie zabudowanym do skrzyżowania z ul. Kościelną w msc. Dąbrówka			
Tytuł rysunku: Plan sytuacyjny		nr drogi: 4620W	
Opracował: Sz. Mielczarczyk		Podpis: <i>[Signature]</i>	
Skala: 1:500	Data: marzec 2019	nr rysunku: 2	nr arkusza: 2

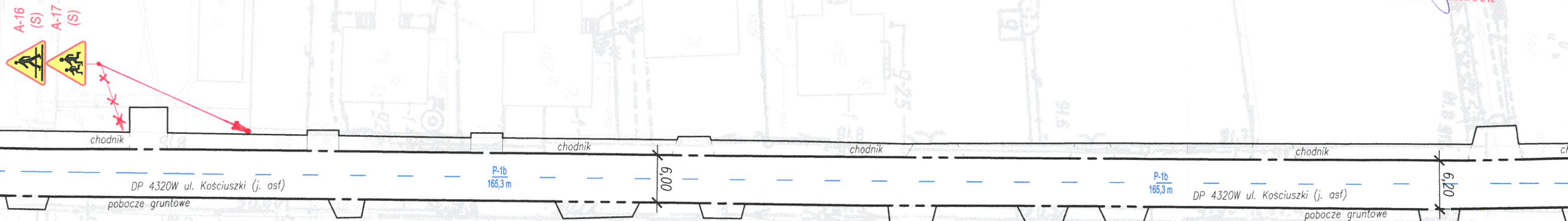


**STAROSTA WOŁOMIŃSKI**  
 ul. Piłsudskiego 3, 24-800 Wolańsk  
**ZATWIERDZA**

1. Stałą organizację ruchu o numerze ewidencyjnym:  
 WID 7120.1, 62-2019, je ..... w całości / w części  
 a) bez zmian  
 b) ze zmianami naniesionymi kolorem ..... czerwonym  
 c) z uwagami
2. Termin wprowadzenia zatwierdzonej stałej organizacji ruchu:  
 2019-12-30
3. Zatwierdzona i zrealizowana stała organizacja ruchu jest ważna do momentu wprowadzenia nowej organizacji ruchu na podstawie nowego zatwierdzonego projektu organizacji ruchu.  
 Data i podpis .....

2019-04-12

Z up. Starosty Wołomińskiego  
**INSPEKTOR**  
 Wydziału Inwestycji Drogownictwa  
*Joanna Kłoczek*



Wydział inwestycji i Drogownictwa  
 w Wołominie  
 Opiniuje projekt organizacji ruchu  
 w zakresie dróg powiatowych,  
 - pozytywnie - negatywnie - bez uwag  
 - z poniższymi uwagami:

Z up. Zarządu  
 Powiatu Wołomińskiego  
*Waldemar Jędrach*

**OZNACZENIA:**

- B-33 (S) - projektowane oznakowanie pionowe (znaki nowe)
- A-6a ist. - istniejące oznakowanie pionowe
- P-1e 7,0m - proj. oznakowanie poziome
- P-13 13,0m - ist. oznakowanie poziome

Temat opracowania:  
 Projekt stałej organizacji ruchu dla ulicy T. Kościuszki  
 na odcinku w terenie zabudowanym do skrzyżowania  
 z ul. Kościelną w msc. Dąbrówka

Tytuł rysunku: Plan sytuacyjny nr drogi: 4320W

Opracował: Sz. Mielczarczyk Podpis: *[Signature]*

Skala: 1:500 Data: marzec 2019 nr rysunku: 2 nr arkusza: 3



**STAROSTA WOŁOMIŃSKI**

ul. Pradzyński 3, 05-200 Wołomin

**ZATWIERDZA**

1. Stałą organizację ruchu o numerze ewidencyjnym:

WID.7120.1 62 2019. JZ w całości / w części

a) bez zmian

b) ze zmianą na znakach innych kolorami

c) z uwagami

2. Termin wprowadzenia zatwierdzonej stałej organizacji ruchu:

2019-12-30

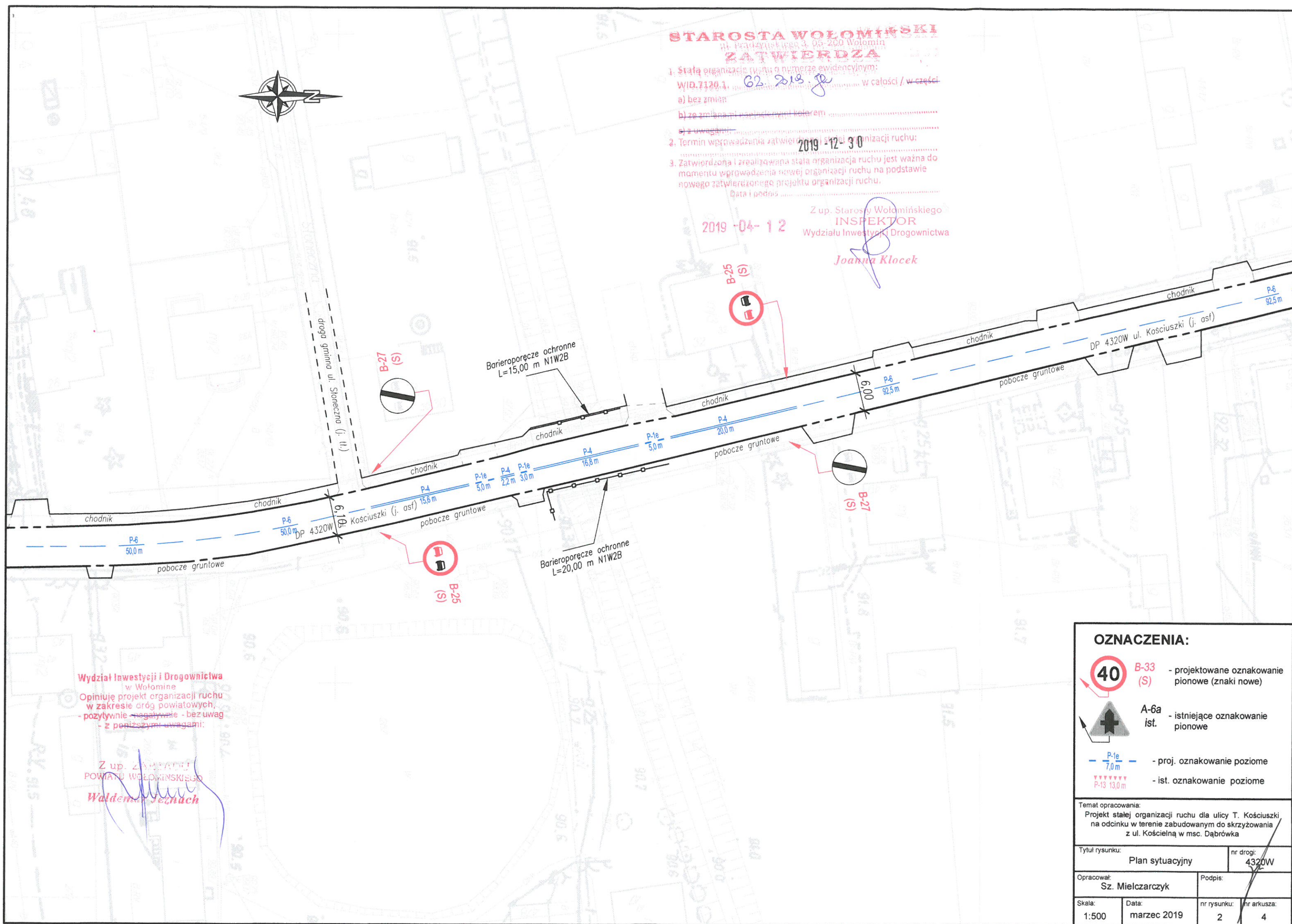
3. Zatwierdzona i realizowana stała organizacja ruchu jest ważna do momentu wprowadzenia nowej organizacji ruchu na podstawie nowego zatwierdzonego projektu organizacji ruchu.

Data i podpis

2019-04-12

Z up. Starosty Wołomińskiego  
**INSPEKTOR**  
Wydziału Inwestycji i Drogownictwa

Joanna Klocek



**Wydział Inwestycji i Drogownictwa**  
w Wołominie

Opiniuje projekt organizacji ruchu  
w zakresie dróg powiatowych,  
- pozytywnie - negatywnie - bez uwag  
- z poniższymi uwagami:

Z up. ZASTĘPCY  
POWIATU WOŁOMIŃSKIEGO

Waldemar Jędruch

**OZNACZENIA:**

B-33 (S) - projektowane oznakowanie pionowe (znaki nowe)

A-6a ist. - istniejące oznakowanie pionowe

P-1e 7,0m - proj. oznakowanie poziome

P-13 13,0m - ist. oznakowanie poziome

Temat opracowania:  
Projekt stałej organizacji ruchu dla ulicy T. Kościuszki  
na odcinku w terenie zabudowanym do skrzyżowania  
z ul. Kościelną w msc. Dąbrówka

Tytuł rysunku: Plan sytuacyjny nr drogi: 4320W

Opracował: Sz. Mielczarczyk Podpis:

Skala: 1:500 Data: marzec 2019 nr rysunku: 2 nr arkusza: 4



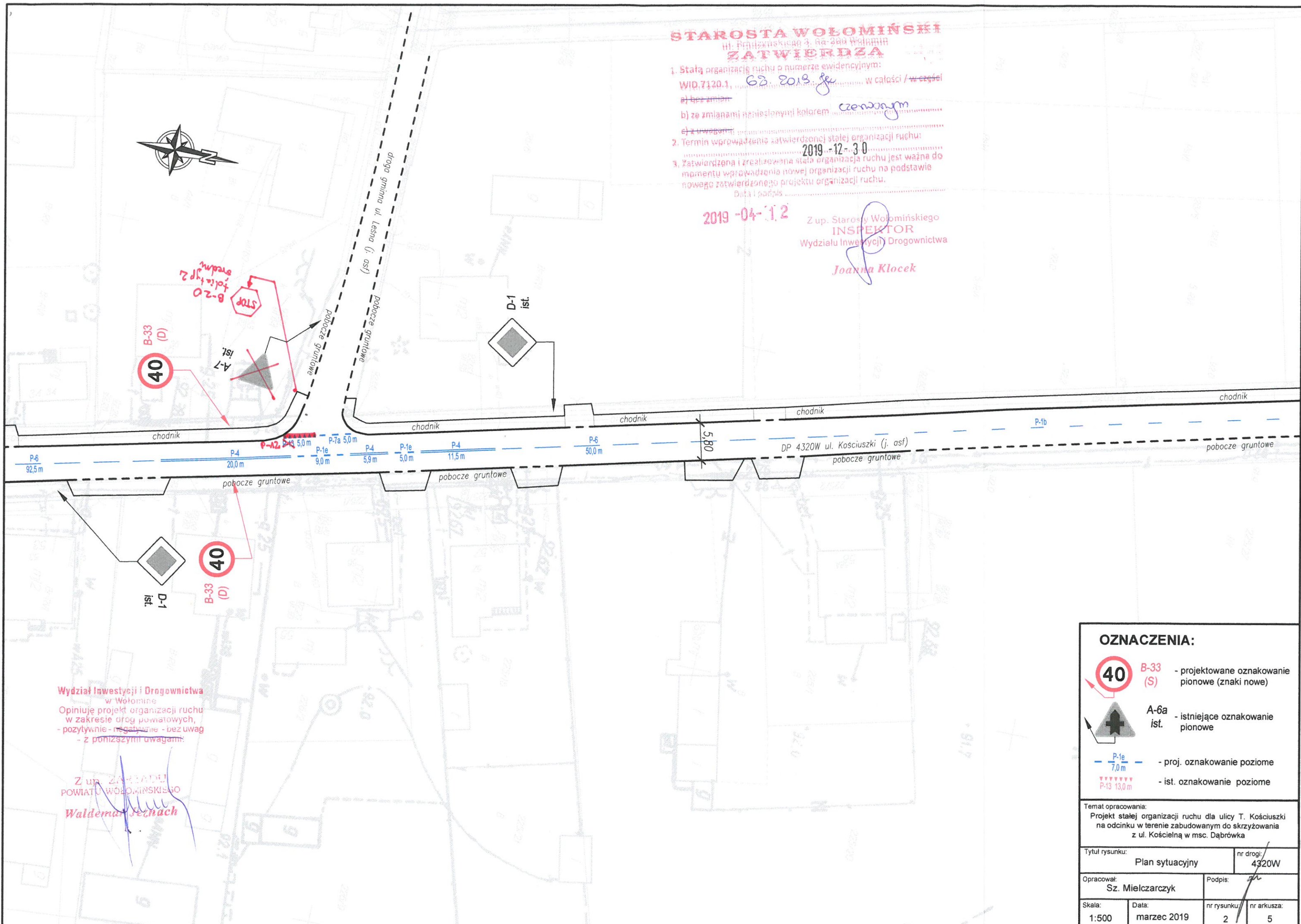
**STAROSTA WOŁOMIŃSKI**  
 III: Prądzińskiego 3, 04-900 Wołomin  
**ZATWIERDZA**

- Stalą organizacją ruchu o numerze ewidencyjnym:  
 WID.7120.1, 63.2019.je w całości / w części  
 a) bez zmian  
 b) ze zmianami napisanymi kolorem czerwonym  
 c) z uwagami
- Termin wprowadzenia zatwierdzonej stałej organizacji ruchu: 2019-12-30
- Zatwierdzona i zrealizowana stała organizacja ruchu jest ważna do momentu wprowadzenia nowej organizacji ruchu na podstawie nowego zatwierdzonego projektu organizacji ruchu.  
 Data i podpis

2019-04-12

Z up. Starosty Wołomińskiego  
**INSPEKTOR**  
 Wydziału Inwestycji Drogownictwa

Joanna Klocek



Wydział Inwestycji i Drogownictwa  
 w Wołominie  
 Opiniuje projekt organizacji ruchu  
 w zakresie dróg powiatowych,  
 - pozytywnie - negatywnie - bez uwag  
 - z poniższymi uwagami:

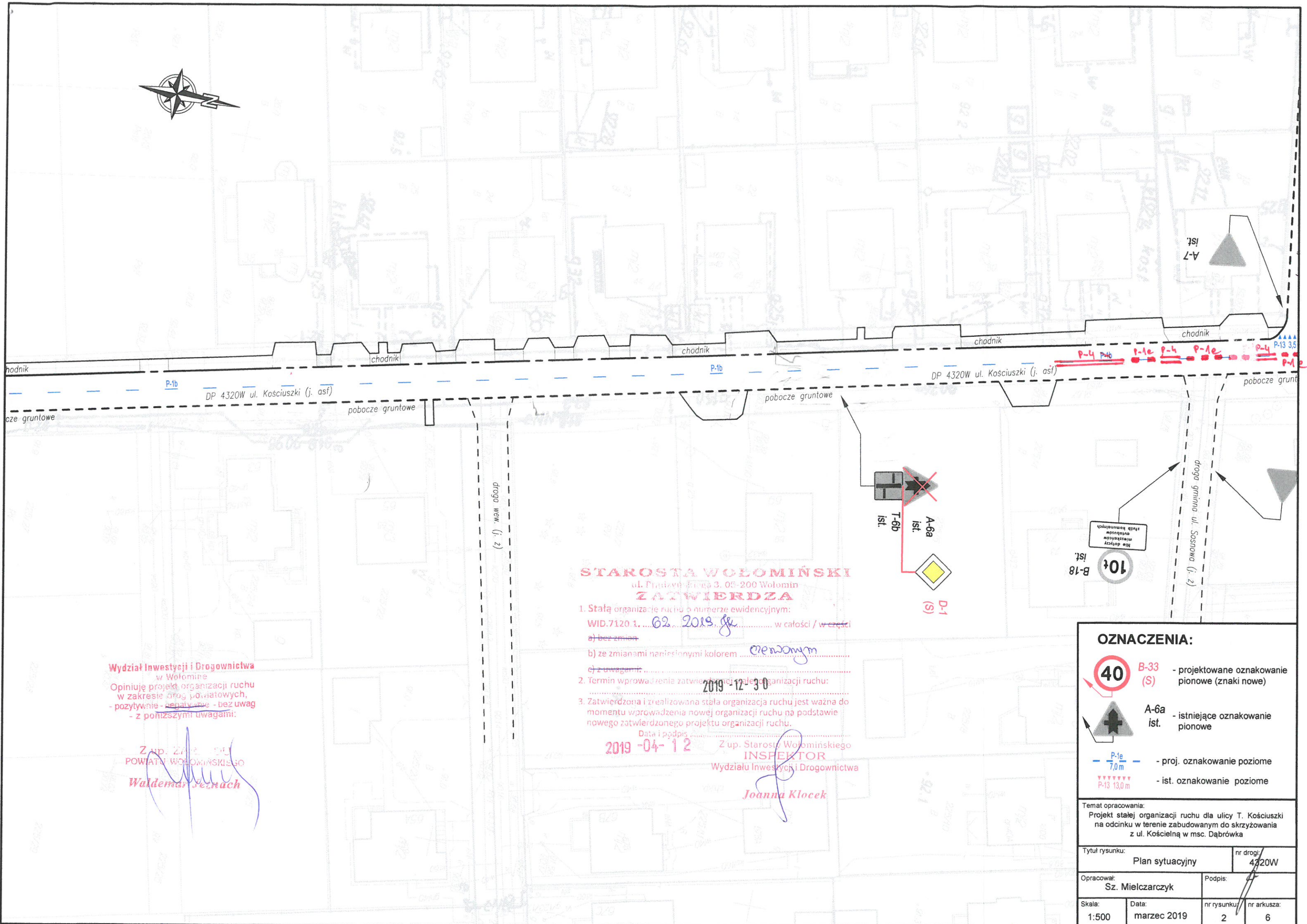
Z up. Zarządu  
 POWIATU WOŁOMIŃSKIEGO  
 Waldemar Szlach

**OZNACZENIA:**

- B-33 (S) - projektowane oznakowanie pionowe (znaki nowe)
- A-6a ist. - istniejące oznakowanie pionowe
- P-1e 7,0m - proj. oznakowanie poziome
- P-13 13,0m - ist. oznakowanie poziome

Temat opracowania: Projekt stałej organizacji ruchu dla ulicy T. Kościuszki na odcinku w terenie zabudowanym do skrzyżowania z ul. Kościelną w msc. Dąbrówka			
Tytuł rysunku: Plan sytuacyjny		nr drogi: 4320W	
Opracował: Sz. Mielczarczyk		Podpis:	
Skala: 1:500	Data: marzec 2019	nr rysunku: 2	nr arkusza: 5





**Wydział Inwestycji i Drogownictwa**  
w Wołominie  
Opiniuje projekt organizacji ruchu  
w zakresie dróg powiatowych,  
- pozytywnie - ~~negatywnie~~ - bez uwag  
- z poniższymi uwagami:

Z up. Zarządu  
POWIATU WOŁOMIŃSKIEGO  
*Waldemar Jędruch*

**STAROSTA WOŁOMIŃSKI**  
ul. Prądzyńskiego 3, 05-200 Wołomin

**ZATWIERDZA**

1. Stałą organizację ruchu o numerze ewidencyjnym:  
WID.7120.1.....*62.2019.fg*..... w całości / w części  
a) bez zmian  
b) ze zmianami naniesionymi kolorem *ciemnoniebieskim*  
c) z uwagami.....
2. Termin wprowadzenia zatwierdzonej stałej organizacji ruchu:  
*2019-12-30*
3. Zatwierdzona i zrealizowana stała organizacja ruchu jest ważna do momentu wprowadzenia nowej organizacji ruchu na podstawie nowego zatwierdzonego projektu organizacji ruchu.

Data i podpis.....  
*2019-04-12* Z up. Starosty Wołomińskiego  
**INSPEKTOR**  
Wydziału Inwestycji i Drogownictwa  
*Joanna Kłoczek*

**OZNACZENIA:**

- B-33 (S) - projektowane oznakowanie pionowe (znaki nowe)
- A-6a ist. - istniejące oznakowanie pionowe
- P-1e 7,0m - proj. oznakowanie poziome
- P-13 13,0m - ist. oznakowanie poziome

Temat opracowania:  
Projekt stałej organizacji ruchu dla ulicy T. Kościuszki na odcinku w terenie zabudowanym do skrzyżowania z ul. Kościelną w msc. Dąbrówka

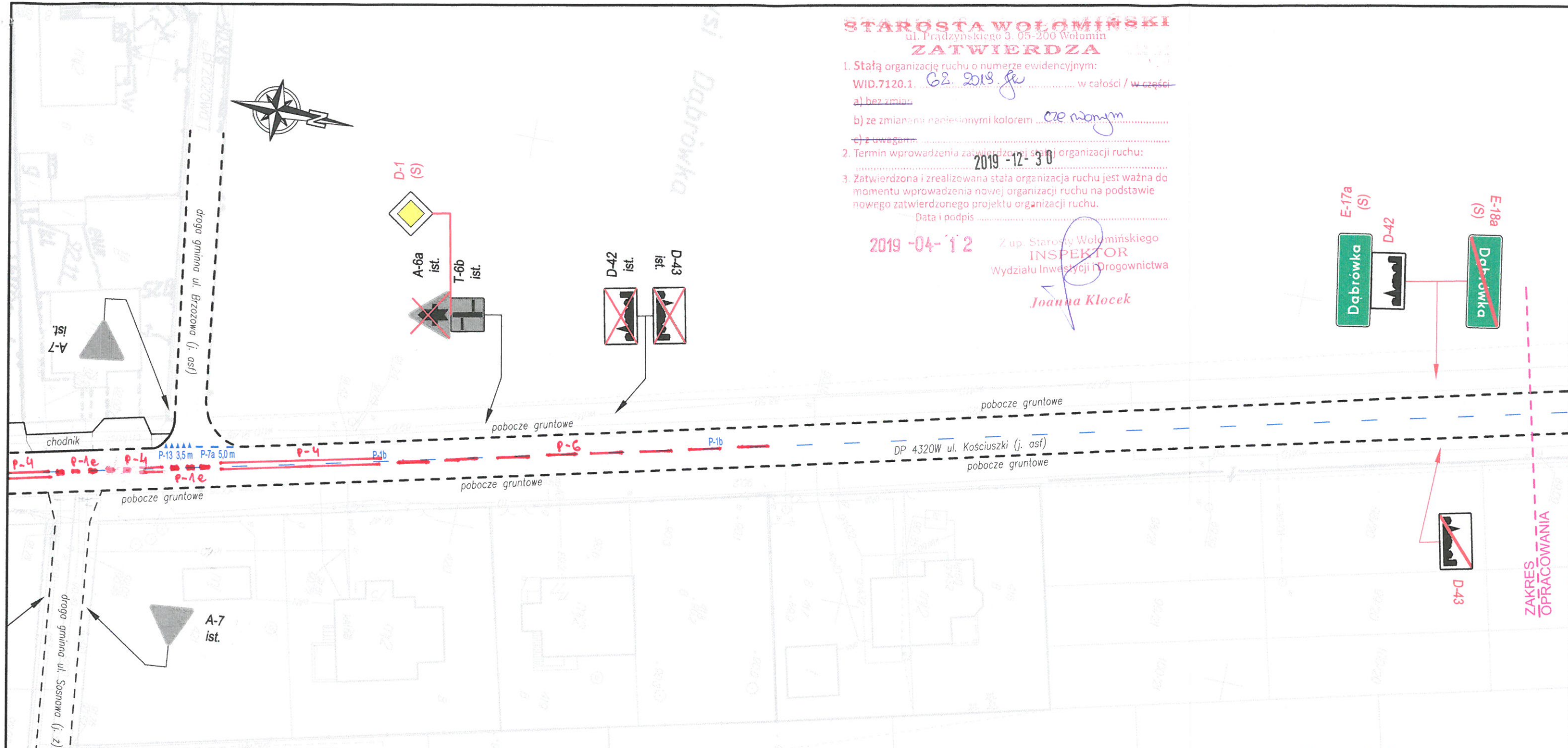
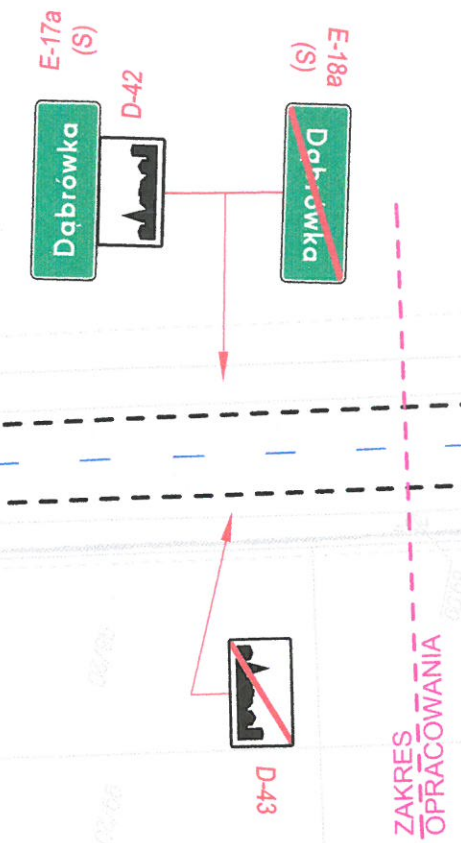
Tytuł rysunku: Plan sytuacyjny		nr drogi: 4320W	
Opracował: Sz. Mielczarczyk		Podpis: <i>[Signature]</i>	
Skala: 1:500	Data: marzec 2019	nr rysunku: 2	nr arkusza: 6



**STAROSTA WOŁOMIŃSKI**  
ul. Prądzynskiego 3, 05-200 Wołomin  
**ZATWIERDZA**

- Stałą organizację ruchu o numerze ewidencyjnym:  
WID.7120.1 *62.2019.je* ..... w całości / w części  
a) bez zmian  
b) ze zmianami nanieśionymi kolorem *cz. nowym*  
c) z uwagami
- Termin wprowadzenia zatwierdzonej stałej organizacji ruchu: *2019-12-30*
- Zatwierdzona i zrealizowana stała organizacja ruchu jest ważna do momentu wprowadzenia nowej organizacji ruchu na podstawie nowego zatwierdzonego projektu organizacji ruchu.  
Data i podpis .....

*2019-04-12* Z up. Starosty Wołomińskiego  
**INSPEKTOR**  
Wydziału Inwestycji i Drogownictwa  
*Joanna Kłoczek*



Wydział Inwestycji i Drogownictwa  
w Wołominie  
Opiniuje projekt organizacji ruchu  
w zakresie ulog powiatowych,  
- pozytywnie - negatywnie - bez uwag  
- z poniższymi uwagami:

Z up. Starosty WOŁOMIŃSKIEGO  
**Waldemar Szlach**

**OZNACZENIA:**

	B-33 (S)	- projektowane oznakowanie pionowe (znaki nowe)
	A-6a ist.	- istniejące oznakowanie pionowe
	P-1e 7,0m	- proj. oznakowanie poziome
	P-13 13,0m	- ist. oznakowanie poziome

Temat opracowania:  
Projekt stałej organizacji ruchu dla ulicy T. Kościuszki na odcinku w terenie zabudowanym do skrzyżowania z ul. Kościelną w msc. Dąbrówka

Tytuł rysunku: Plan sytuacyjny		nr drogi: 4320W	
Opracował: Sz. Mielczarczyk		Podpis: <i>[Signature]</i>	
Skala: 1:500	Data: marzec 2019	nr rysunku: 2	nr arkusza: 7