




ANDRZEJ OLSZOWSKI A14
USŁUGI PROJEKTOWE, NADZORY BUDOWLANE
ul. Biecka 8/35, 38-300 Gorlice
tel. (18) 353 72 13
693 333 422, 783 996 468
a14projekty@gmail.com

DOKUMENTACJA TECHNICZNA

<i>Nazwa inwestycji:</i>	„Remont drogi gminnej Stróżna - Pańskie Pola VI nr K270185 w miejscowości Stróżna w km 0+000 - 0+330”	
<i>Adres inwestycji:</i>	miejscowość: Stróżna gmina: Bobowa powiat: gorlicki województwo: małopolskie	
<i>Działki inwestycyjne:</i>	jednostka ewidencyjna: Bobowa obręb: Stróżna Działki o nr ew.: 420	
<i>Dane inwestora:</i>	GMINA BOBOWA ul. Rynek 21 38-350 Bobowa	
<i>Jednostka projektowa:</i>	Andrzej Olszowski A14 Usługi Projektowe, Nadzory Budowlane ul. Biecka 8/35, 38-300 Gorlice	
<i>Funkcja/specjalność:</i>	<i>Imię, Nazwisko, Numer uprawnień:</i>	<i>Pieczątka i podpis:</i>
Projektant <i>specjalność drogowa</i>	mgr inż. Andrzej Olszowski MAP/0078/ZHOD/04	
<i>Data opracowania:</i>	Marzec 2022 r.	
<i>Nr egzemplarza:</i>		

Spis zawartości:

1.	PRZEDMIOT I ZAKRES INWESTYCJI	3
1.1.	Przedmiot opracowania.....	3
1.2.	Podstawa opracowania	3
1.3.	Cel i zakres opracowania	3
2.	OPIS STANU ISTNIEJĄCEGO	3
2.1.	Lokalizacja	3
2.2.	Istniejące zagospodarowanie terenu	3
3.	OPIS STANU PROJEKTOWANEGO	4
3.1.	Projektowane zagospodarowanie terenu.....	4
3.2.	Przekroje konstrukcyjne	4
3.3.	Zjazdy	4
3.4.	Ukształtowanie sytuacyjne	4
3.5.	Odwodnienie	4
4.	OZNAKOWANIE	4
5.	INFORMACJA O WPISIE PRZEDMIOTOWEGO TERENU DO REJESTRU ZABYTEKÓW ORAZ O OCHRONIE WYNIKAJĄCEJ Z MIEJSCOWEGO PLANU ZAGOSPODAROWANIA PRZESTRZENNEGO	4
6.	INFORMACJA O WPŁYWIE EKSPLOATACJI GÓRNICZEJ	4
7.	INFORMACJA I DANE O CHARAKTERZE I CECHACH ISTNIEJĄCYCH I PRZEWIDYWANYCH ZAGROŻEŃ DLA ŚRODOWISKA ORAZ HIGIENY I ZDROWIA UŻYTKOWNIKÓW PROJEKTOWANYCH OBIEKTÓW BUDOWLANYCH I ICH OTOCZENIA	5
8.	INNE KONIECZNE DANE WYNIKAJĄCE ZE SPECYFIKI, CHARAKTERU I STOPNIA SKOMLIKOWANIA OBIEKTU BUDOWLANEGO LUB ROBÓT BUDOWLANYCH	5
	CZĘŚĆ RYSUNKOWA.....	6

1. PRZEDMIOT I ZAKRES INWESTYCJI

1.1. Przedmiot opracowania

Przedmiotem opracowania jest projekt techniczny dla zadania pn. „Remont drogi gminnej Stróżna – Pańskie Pola VI nr K270185 w miejscowości Stróżna w km 0+000 – 0+330”.

1.2. Podstawa opracowania

- zlecenie Inwestora;
- Ustawa z dnia 7 lipca 1994 r. Prawo budowlane;
- Ustawa z dnia 21 marca 1985 r. o drogach publicznych;
- Rozporządzenie Ministra Transportu i Gospodarki Morskiej z dnia 2 marca 1999r. w sprawie warunków technicznych, jakim powinny odpowiadać drogi publiczne i ich usytuowanie zwane dalej WT;
- Literatura techniczna, aktualnie obowiązujące normy państwowe, normy branżowe, normatywy techniczne oraz wytyczne;
- Mapa sytuacyjna w skali 1:1000, oraz pomiary w terenie.

1.3. Cel i zakres opracowania

Celem opracowania jest wykonanie dokumentacji remontu drogi gminnej Nr K270185 w miejscowości Stróżna na odcinku o długości **330 mb**. Głównym celem remontu drogi gminnej jest poprawa bezpieczeństwa i jakości ruchu kołowego i pieszego w tym rejonie. Zakres opracowania obejmuje remont istniejącej nawierzchni drogi gminnej.

2. OPIS STANU ISTNIEJĄCEGO

2.1. Lokalizacja

Inwestycja zlokalizowana jest w miejscowości Stróżna, na terenie gminy Bobowa w powiecie gorlickim w województwie małopolskim.

Działka inwestycyjna w zakresie zadania inwestycyjnego w obrębie Stróżna o numerze ewidencyjnym: **420**. Działka została objęta miejscowym planem zagospodarowania przestrzennego gminy Bobowa - uchwała Nr IV/25/03 Rady Gminy Bobowa z dnia 27 stycznia 2003 r. w sprawie uchwalenia miejscowego planu zagospodarowania przestrzennego Gminy Bobowa wsie: Bobowa, Brzana, Jankowa, Sędziszowa, Siedliska, Stróżna i Wilczyńska.

2.2. Istniejące zagospodarowanie terenu

W stanie istniejącym w miejscu planowanego przedsięwzięcia zlokalizowana jest droga gminna klasy „D” – droga dojazdowa. Od skrzyżowania z drogą wyżej klasy posiada nawierzchnie tłuczniową szerokości jezdni 2,70 m. Droga na przedmiotowym odcinku przebiega pomiędzy polami uprawnymi.

3. OPIS STANU PROJEKTOWANEGO

3.1. Projektowane zagospodarowanie terenu

Charakterystyka i podstawowe parametry remontowanej drogi gminnej:

- spadek poprzeczny jezdni 2%,
- klasa drogi „D” – droga dojazdowa,
- szerokość jezdni 2,70 m

3.2. Przekroje konstrukcyjne

Konstrukcja jezdni:

- warstwa ścieralna z mieszanki mineralno-asfaltowej
- istniejąca nawierzchnia – profilowanie i zagęszczenie mechaniczne

3.3. Zjazdy

W ramach pasa drogowego zostanie wykonane uzupełnienie nawierzchni istniejącego zjazdu przy pomocy mieszanki kruszywa łamanego klinowanego kłińcem.

3.4. Ukształtowanie sytuacyjne

Szczegółowe rozwiązania sytuacyjne przedstawiono na Szkicu sytuacyjnym w skali 1:1000 – rys. 2.

3.5. Odwodnienie

Odwodnienie drogi realizowane jest za pomocą nadania odpowiedniego spadku poprzecznego jezdni oraz istniejącej niwelety drogi gminnej. Wody opadowe odprowadzane są jak dotychczas do rowu przydrożnego wzdłuż drogi o nawierzchni bitumicznej.

4. OZNAKOWANIE

Na czas prowadzenia robót przewiduje się odpowiednie zabezpieczenie i oznakowanie prowadzonych robót. Po zakończeniu robót wykonać niezbędne prace porządkowe oraz wykonać oznakowanie zgodnie z uzgodnioną stałą organizacją ruchu.

5. INFORMACJA O WPISIE PRZEDMIOTOWEGO TERENU DO REJESTRU ZABYTKÓW ORAZ O OCHRONIE WYNIKAJĄCEJ Z MIEJSCOWEGO PLANU ZAGOSPODAROWANIA PRZESTRZENNEGO

Wzdłuż remontowanego odcinka drogi nie zinwentaryzowano obiektów zabytkowych. Remont obiektu nie koliduje z zapisami Miejscowego Planu Zagospodarowania Przestrzennego.

6. INFORMACJA O WPŁYWIE EKSPLOATACJI GÓRNICZEJ

Planowana inwestycja nie znajduje się w terenie eksploatacji górniczej lub w granicach terenu górniczego.

7. INFORMACJA I DANE O CHARAKTERZE I CECHACH ISTNIEJĄCYCH I PRZEWIDYWANYCH ZAGROŻEŃ DLA ŚRODOWISKA ORAZ HIGIENY I ZDROWIA UŻYTKOWNIKÓW PROJEKTOWANYCH OBIEKTÓW BUDOWLANYCH I ICH OTOCZENIA

Projektowane zamierzenie budowlane nie będzie źródłem uciążliwości dla środowiska. Nie spowoduje zmian oraz zagrożeń w otaczającym środowisku.

Rodzaj i skala planowanego przedsięwzięcia nie spowoduje zmiany w dotychczas wprowadzonych do środowiska ilościach i rodzajach substancji lub energii. Nie naruszy w znaczący sposób środowiska oraz nie będzie miało szkodliwego wpływu na higienę i zdrowie użytkowników obiektu budowlanego ani jego otoczenia.

Analizowane przedsięwzięcie nie kwalifikuje się do przedsięwzięć mogących potencjalnie znacząco oddziaływać na środowisko, wymienionych w rozporządzeniu Rady Ministrów z dnia 16 września 2019 r. w sprawie przedsięwzięć mogących znacząco oddziaływać na środowisko (Dz. U. 2019 poz. 1839). W obszarze zasięgu oddziaływania przedsięwzięcia na środowisko nie znajdują się żadne obiekty podlegające ochronie w myśl ustawy o ochronie przyrody.

8. INNE KONIECZNE DANE WYNIKAJĄCE ZE SPECYFIKI, CHARAKTERU I STOPNIA SKOMPLIKOWANIA OBIEKTU BUDOWLANEGO LUB ROBÓT BUDOWLANYCH

Wszelkie roboty winny być prowadzone pod nadzorem osób posiadających odpowiednie, określone prawem budowlanym uprawnienia. Należy je wykonywać zgodnie z Polskimi Normami oraz wg tradycyjnie uznanych zasad sztuki budowlanej w stosunku do powszechnie stosowanych rozwiązań i ściśle przestrzegając wytycznych technologicznych związanych z danymi systemami oraz zasad BHP.

Materiały i wyroby budowlane winny być odpowiednio oznaczone i posiadać wszelkie dokumenty określone szczegółowymi przepisami dotyczącymi trybu dopuszczenia ich do stosowania jak: certyfikat na znak bezpieczeństwa, aktualną aprobatę techniczną, deklarację zgodności z Polską Normą, atest higieniczny itp.

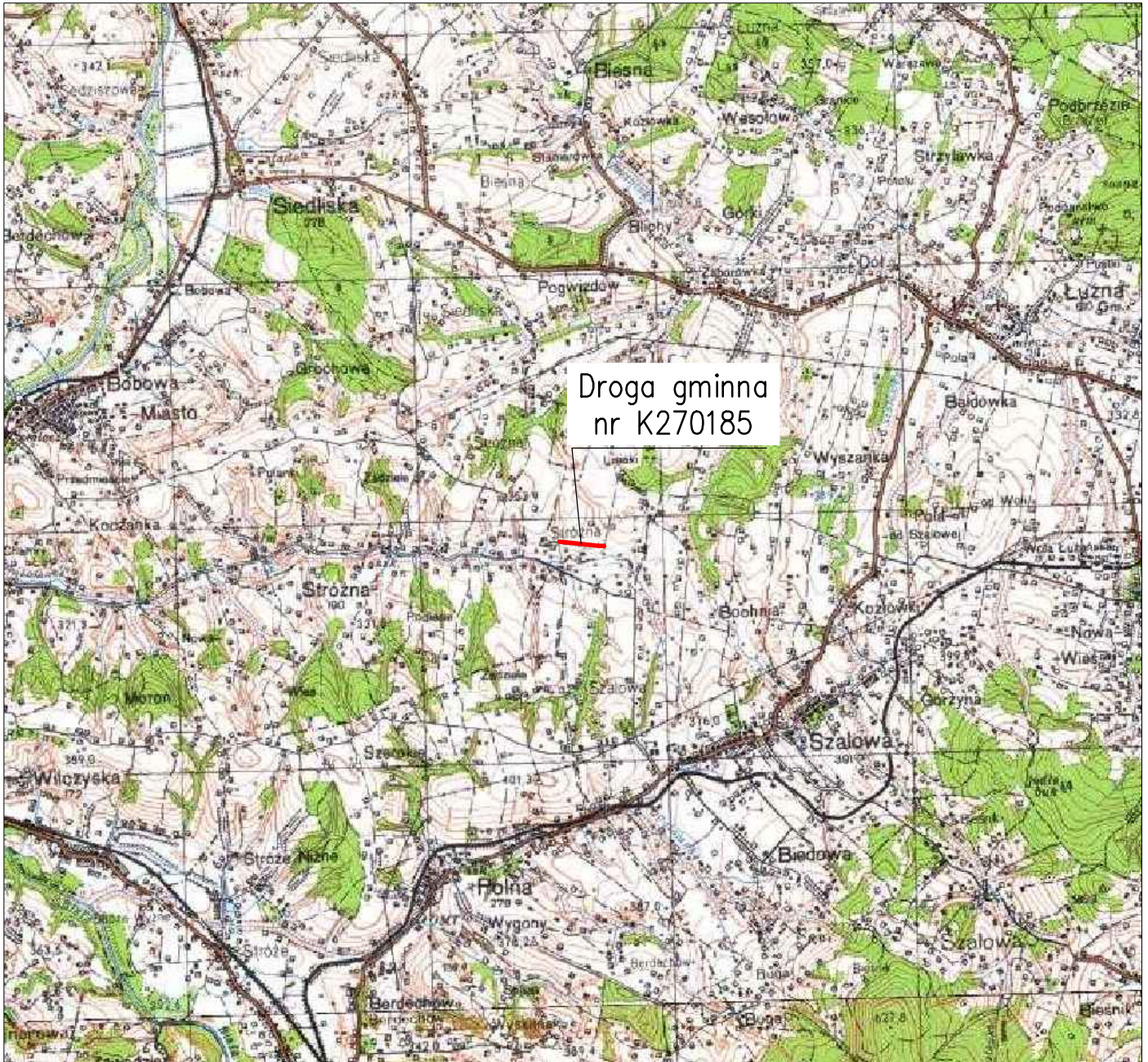
Opracował

CZĘŚĆ RYSUNKOWA

1. Orientacja w skali 1: 1:50 000
2. Szkic sytuacyjny w skali 1:1000
3. Przekrój konstrukcyjny w skali 1:50

ORIENTACJA

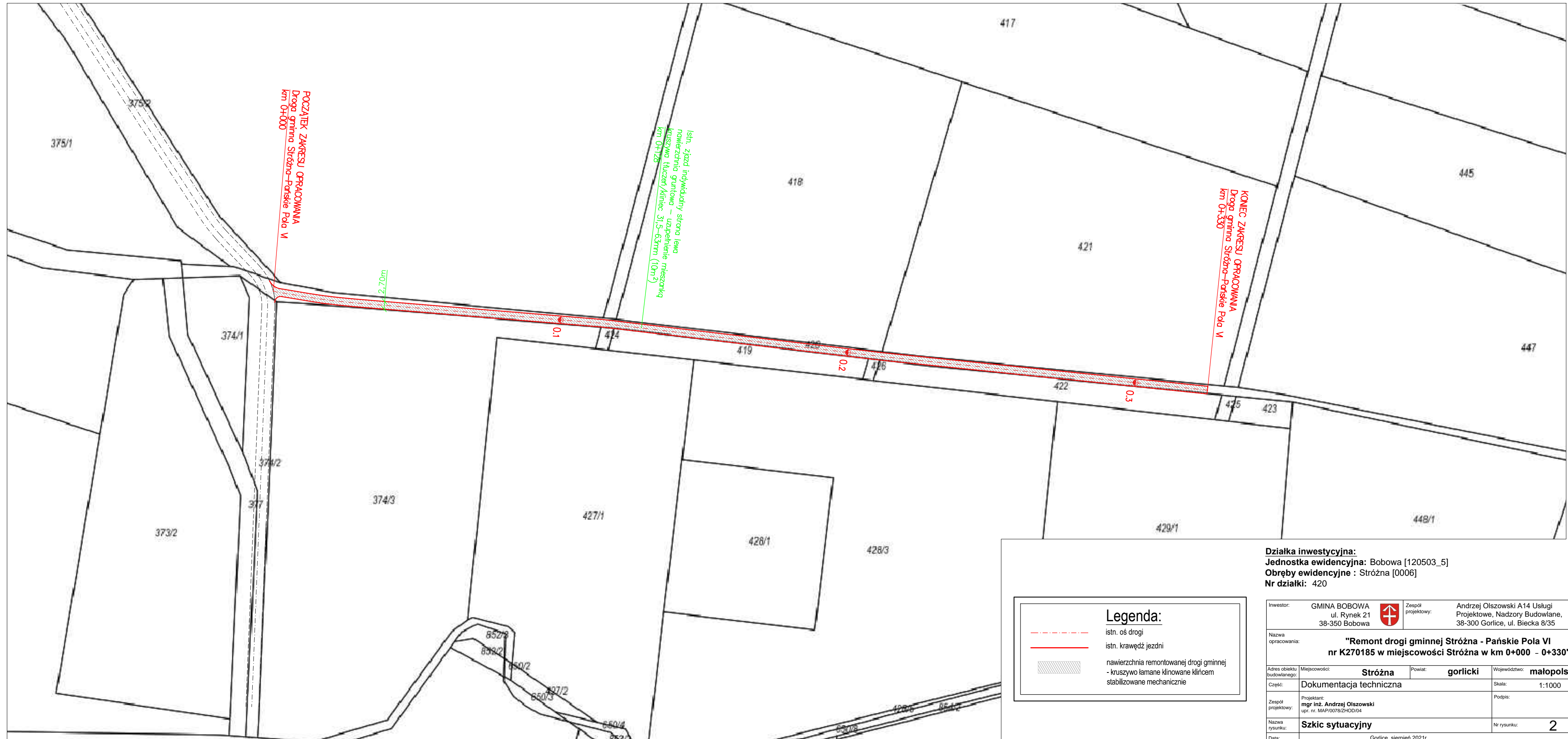
Skala 1:50 000






Inwestor:	GMINA BOBOWA ul. Rynek 21 38-350 Bobowa		Zespół projektowy:	Andrzej Olszowski A14 Usługi Projektowe, Nadzory Budowlane, 38-300 Gorlice, ul. Biecka 8/35
Nazwa opracowania:	"Remont drogi gminnej Stróżna - Pańskie Pola VI nr K270185 w miejscowości Stróżna w km 0+000 - 0+330"			
Adres obiektu budowlanego:	Miejscowości: Stróżna	Powiat: gorlicki	Województwo: małopolskie	
Część:	Dokumentacja techniczna		Skala:	1:50000
Zespół projektowy:	Projektant: mgr inż. Andrzej Olszowski upr. nr. MAP/0078/ZHOD/04		Podpis:	
Nazwa rysunku:	Orientacja		Nr rysunku:	1
Data:	Gorlice, sierpień 2021r.			

SZKIC SYTUACYJNY

skala 1:1000



Legenda:

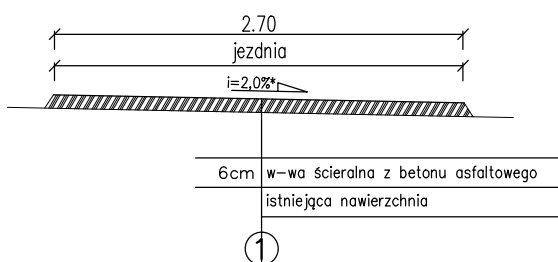
-  istn. oś drogi
-  istn. krawędź jezdni
-  nawierzchnia remontowanej drogi gminnej - kruszywo łamane klinowane klinkerem stabilizowane mechanicznie

Działka inwestycyjna:
Jednostka ewidencyjna: Bobowa [120503_5]
Obryby ewidencyjne : Stróżna [0006]
Nr działki: 420

Investor:	GMINA BOBOWA ul. Rynek 21 38-350 Bobowa	Zespół projektowy:	Andrzej Olszowski A14 Usługi Projektowe, Nadzory Budowlane, 38-300 Gorlice, ul. Biecka 8/35
Nazwa opracowania:	"Remont drogi gminnej Stróżna - Pańskie Pola VI nr K270185 w miejscowości Stróżna w km 0+000 - 0+330"		
Adres obiektu budowlanego:	Miejscowość: Stróżna	Powiat: gorlicki	Województwo: małopolskie
Część:	Dokumentacja techniczna		Skala: 1:1000
Zespół projektowy:	Projektant: mgr inż. Andrzej Olszowski upr. nr. MAP/0078/ZHOD/04		Podpis:
Nazwa rysunku:	Szkic sytuacyjny		Nr rysunku: 2
Data:	Gorlice, sierpień 2021r.		

PRZEKRÓJ KONSTRUKCYJNY

skala 1:50



*kierunek pochylenia poprzecznego jezdni wykonać w stronę istniejącego rowu

Investor:	GMINA BOBOWA ul. Rynek 21 38-350 Bobowa		Zespół projektowy:	Andrzej Olszowski A14 Usługi Projektowe, Nadzory Budowlane, 38-300 Gorlice, ul. Biecka 8/35
Nazwa opracowania:	"Remont drogi gminnej Stróżna - Pańskie Pola VI nr K270185 w miejscowości Stróżna w km 0+000 - 0+330"			
Adres obiektu budowlanego:	Miejscowość: Stróżna	Powiat: gorlicki	Województwo: małopolskie	
Część:	Dokumentacja techniczna		Skala:	1:50
Zespół projektowy:	Projektant: mgr inż. Andrzej Olszowski upr. nr. MAP/0078/ZHOD/04		Podpis:	
Nazwa rysunku:	Przekrój konstrukcyjny		Nr rysunku:	3
Data:	Gorlice, sierpień 2021r.			