

GK.7230.9.2022

## DECYZJA

Na podstawie art. 104 ustawy z dnia 14 czerwca 1980r. kodeks postępowania administracyjnego (Dz. U. 2021 r. poz. 735 oraz art. 39 ust.1 pkt. 1 i ust. 3, art. 43 ust. 1 i 2 ustawy z dnia 21 marca 1985r. o drogach publicznych (Dz. U. z 2022 r. poz. 32 z późn. zm.), a także § 140 ust. 1, 6, 8 i 9 Rozporządzenia Ministra Transportu i Gospodarki Morskiej z dnia 2 marca 1999r. w sprawie warunków technicznych jakim powinny odpowiadać drogi publiczne i ich usytuowanie (Dz. U. Nr 43 poz. 430), po rozpatrzeniu wniosku: **Gmina Pogorzela, ul. Rynek 1, 63-860 Pogorzela**

### w y r a ż a m   z g o d ę

na lokalizację w pasie drogi gminnej, działki nr: 151, 269, 98, 262, 27/1 w m. Gumienice projektowanej sieci kanalizacji sanitarnej grawitacyjnej i tłocznej wraz z przepompownią ścieków w m. Gumienice z następującymi warunkami:

1. Projektowane prace lokalizować należy z przebiegiem pokazanym na załączonym planie sytuacyjno – wysokościowym.
2. Roboty prowadzić bez zajmowania jezdni i powodowania utrudnień w ruchu drogowym,
3. Wszelkie urządzenia naziemne zabezpieczające lokalizować należy poza pasem drogowym,
4. Przejścia poprzeczne przez drogi asfaltowe, betonowe winne być wykonane metodą przewiertu (przecisku) bez wyłączenia powierzchni jezdni z ruchu w rurze ochronnej na głębokość min. 0,8 m licząc od rzędnej niwelety dna rowu odwadniającego do górnej krawędzi rury ochronnej,
5. Zachować odstęp komory roboczej min 1.0 m licząc od krawędzi jezdni z każdej strony,
6. Po zakończeniu robót miejsce wykopu i zajmowany pas terenu przywrócić do stanu pierwotnego.

**Decyzja ważna jest na okres 2 lat i nie narusza praw osób trzecich.**

Powyższa zgoda nie jest równoznaczna z zezwoleniem na prowadzenie robót w pasie drogowym, o które wykonawca lub inwestor powinien zwrócić się w trybie i na warunkach określonych w rozporządzeniu Rady Ministrów z dnia 24 stycznia 1986r. w sprawie wykonania niektórych przepisów ustawy o drogach publicznych / Dz. U. Nr 6 poz. 33 z późniejszymi zmianami, dołączając jednocześnie projekt organizacji ruchu drogowego opracowany zgodnie z rozporządzeniem Ministra Infrastruktury z dnia 23 września 2003r. w sprawie szczegółowych warunków zarządzania ruchem na drogach oraz wykonanie nadzoru nad tym zarządzaniem (Dz. U. Nr 177 poz. 1729), jak również nie jest równoznaczna ze zgłoszeniem budowy zgodnie z ustawą z dnia 7 lipca 1994r. prawo budowlane / Dz. U. Z 2022r., poz. 258 /.

### Decyzja ta wywołuje skutki prawne pod warunkiem uzyskania pozwolenia na budowę. UZASADNIENIE

Gmina Pogorzela, ul. Rynek 1, 63-860 Pogorzela wystąpiła do tut. Urzędu z wnioskiem o wyrażenie zgody na lokalizację w pasie drogi gminnej, działki nr: 151, 269, 98, 262, 27/1 w m. Gumienice projektowanej sieci kanalizacji sanitarnej grawitacyjnej i tłocznej wraz z przepompownią ścieków w miejscowości Gumienice .

Zgodnie z art. 43 ust.1 ustawy z dnia 21 marca 1985r. o drogach publicznych (Dz. U. z 2022 r. poz. 32) obiekty budowlane, a do takich niewątpliwie zalicza się sieć kanalizacji sanitarnej, która równocześnie jest urządzeniem technicznym nie związanym z drogą powinna być usytuowana w terenie zabudowy miast i wsi w odległości co najmniej 6 m od zewnętrznej krawędzi jezdni drogi gminnej.

Z kolei § 140 ust. 9 rozporządzenia Ministra Transportu i Gospodarki Morskiej z dnia 2 marca 1999r. w sprawie warunków technicznych, jakim powinny odpowiadać drogi publiczne i ich usytuowanie (Dz. U. Nr 43 poz. 430) przewiduje, że infrastruktura, o której mowa wyżej powinna być zlokalizowana w odległościach od drogi w określonych we wspomnianych wyżej przepisach ustawy o drogach publicznych.

Ponieważ art. 43 ust. 2 cytowanej ustawy o drogach publicznych przewiduje jednak, że w szczególnie uzasadnionych

przypadkach Zarząd drogi może wyrazić zgodę na usytuowanie obiektu budowlanego przy drodze gminnej miejskiej na terenie zabudowy miast i wsi w odległości mniejszej niż 6m, organ rozpatrujący sprawę rozważył możliwość takiego rozwiązania. Jego przyjęcie powoduje jednak, że obiekt budowlany zostałby umieszczony w pasie drogowym.

Co prawda art. 39 ust. 1 pkt. 1 ustawy o drogach publicznych zabrania lokalizacji w pasie drogowym urządzeń nie związanych z gospodarką drogową, ale mając na uwadze art. 43 ust. 3 tegoż artykułu, istnieje również możliwość wyrażenia zgody na taką lokalizację.

Przy zastosowaniu w/w przepisów należało jednak mieć na uwadze tak treść wspomnianego rozporządzenia Ministra Transportu i Gospodarki Morskiej w sprawie warunków technicznych, jakim powinny odpowiadać drogi publiczne i ich usytuowanie, jak i ustawy o drogach publicznych. W § 140 ust. 1 rozporządzenia stwierdzono, że umieszczenie w pasie drogowym urządzeń infrastruktury technicznej nie związanej z drogą, nie może naruszać elementów technicznych drogi oraz nie może przyczyniać się do czasowego lub trwałego zagrożenia bezpieczeństwa ruchu albo zmniejszenia wartości użytkowej drogi. W ust. 6 w/w paragrafu ustalono, że budowla liniowa przecinająca poprzecznie drogę lub usytuowana wzdłuż drogi, powinna być wykonana w taki sposób, aby nie ograniczała możliwości przebudowy lub remontu drogi.

Z kolei ust. 8 tego paragrafu przewiduje, że usytuowanie infrastruktury w ulicy (drogi na terenie zabudowy miast i wsi) powinno uwzględniać planowaną docelową realizację drogi, a nowa infrastruktura podziemna nie powinna być usytuowana pod jezdnią istniejącą i docelową.

Natomiast art. 32 ustawy o drogach publicznych stwierdza, że w razie gdy budowa lub modernizacja drogi w miejscu przecięcia się z inną drogą komunikacji lądowej – m.in. z urządzeniem typu liniowego, powoduje naruszenie tych obiektów lub konieczność zmian dotychczasowego stanu, dokonanie zmiany lub przywrócenie poprzedniego stanu należy do zarządu drogi chyba, że zainteresowane strony postanowią inaczej.

Biorąc powyższe pod uwagę oraz stosując cytowane w niniejszym uzasadnieniu przepisy wyraża się zgodę na lokalizację w pasie drogi gminnej, działki nr: 151, 269, 98, 262, 27/1 w m. Gumienice projektowanej sieci kanalizacji sanitarnej grawitacyjnej i tłocznej wraz z przepompownią ścieków w miejscowości Gumienice na zasadach określonych w niniejszej decyzji.

## POUCZENIE

Od niniejszej decyzji służy stronie odwołanie do Samorządowego Kolegium Odwoławczego w Lesznie za moim pośrednictwem w terminie 14 dni od daty jej otrzymania.

### Otrzymują:

1. Gmina Pogorzela  
ul. Rynek 1  
63-860 Pogorzela

BURMISTRZ  
*inż. Piotr Curyk*

2. a/a



**Oświadczenie**  
**o posiadanym prawie do dysponowania nieruchomością**

Ja, niżej podpisany Piotr Curyk

legitymujący się dowodem osobistym nr DBS 606633

urodzony 29.06.1957 rok w Pogorzeli

zamieszkały ul. Stefana Żeromskiego 2, 63-860 Pogorzela

oświadczam, że posiadam prawo do dysponowania nieruchomością oznaczoną w ewidencji gruntów i budynków jako działki nr: 151, 269, 98, 262, 27/1 w obrębie ewidencyjnym Gumienice, wynikające z tytułu własności, na podstawie Zaświadczenia o bezpośrednim wyborze na burmistrza Miejskiej Komisji Wyborczej w Pogorzeli z dnia 21 października 2018 r. potwierdzającego powyższe prawo do dysponowania nieruchomościami, na których jest planowana inwestycja – sieć sanitarna grawitacyjna i tłoczna wraz z przepompownią ścieków w m. Gumienice.

Świadomy odpowiedzialności karnej za podanie w niniejszym oświadczeniu nieprawdy, zgodnie z art. 233 Kodeksu karnego, potwierdzam własnoręcznym podpisem prawdziwość danych, zamieszczonych powyżej.

Pogorzela,  
(miejscowość)

13.04.2022  
( data )

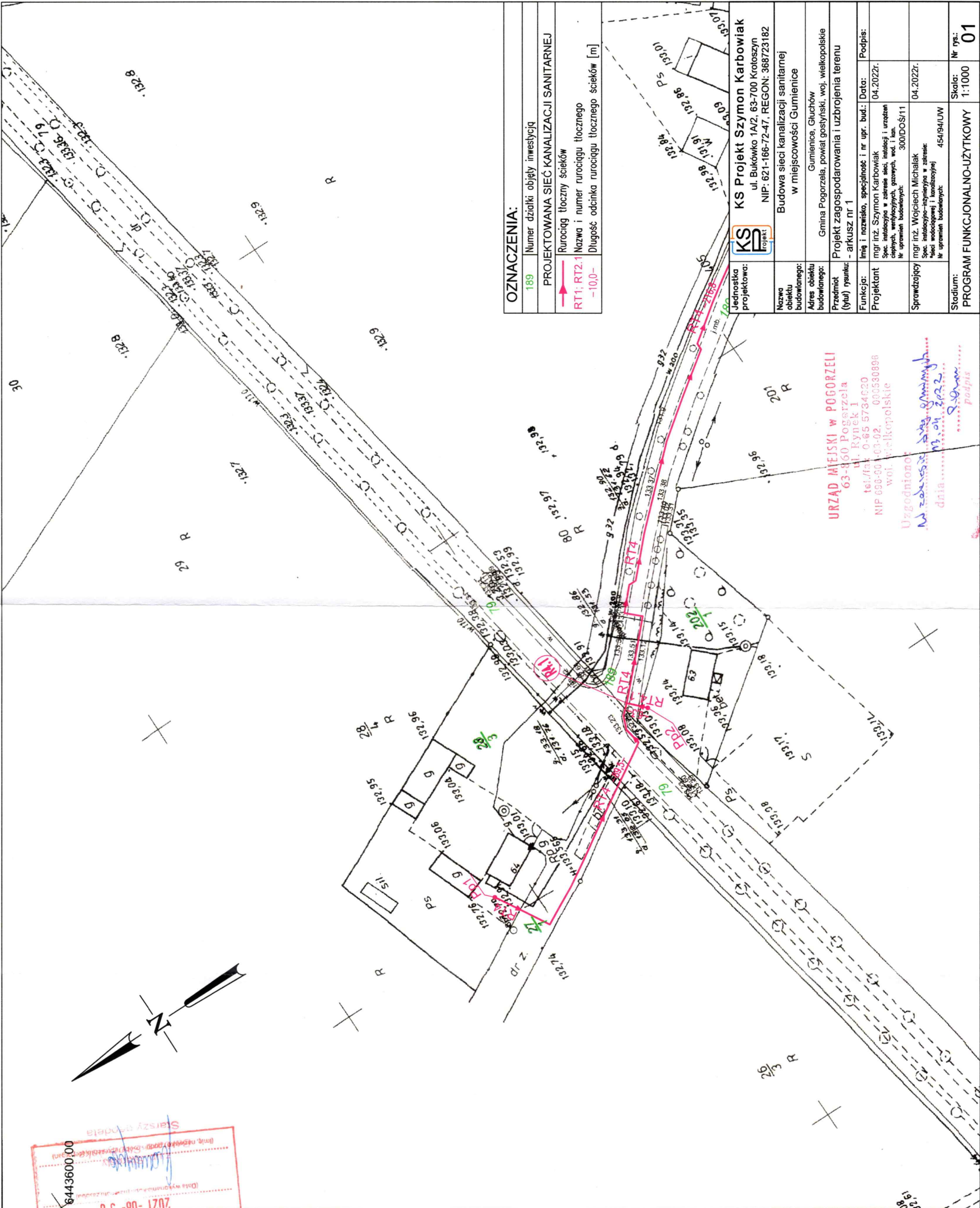
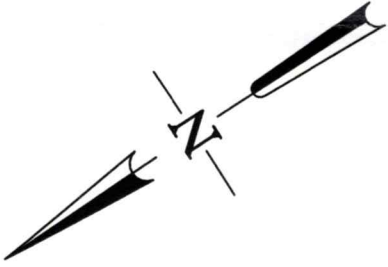
r.

BURMISTRZ

.....  
inż. P. (podpis)



WYDANO DO CELÓW  
OPINIODAWCZYCH



OZNACZENIA:











189	Numer działki objęty inwestycją
PROJEKTOWANA SIĘĆ KANALIZACJI SANITARNEJ	
RT1, RT2, RT3, RT4	Rurociąg tłoczny ścieków
RT1, RT2, RT3, RT4	Nazwa i numer rurociągu tłoczego
-10,0-	Długość odcinka rurociągu tłoczego ścieków [m]

Jednostka projektowa:	KS Projekt Szymon Karbowski ul. Bukówko 1A/2, 63-700 Krośnice NIP: 621-166-72-47, REGON: 368723182
Nazwa obiektu budowlanego:	Budowa sieci kanalizacji sanitarnej w miejscowości Gumienice
Adres obiektu budowlanego:	Gumienice, Głuchów Gmina Pogorzela, powiat gostyński, woj. wielkopolskie
Przedmiot (tytuł) rysunku:	Projekt zagospodarowania i uzbrojenia terenu - arkusz nr 1
Funkcja:	Linia i nazwisko, specjalność i nr upr. bud.: mgr inż. Szymon Karbowski Spec. instalacyjno-inżynierska w zakresie: ciepłych, wentylacyjnych, gazowych, wod. i kan. Nr uprawnień budowlanych: 300/DOS/11
Projektant	mgr inż. Wojciech Michalak Spec. instalacyjno-inżynierska w zakresie: sieci wodociągowej i kanalizacyjnej 454/94/UW
Sprawdzający	mgr inż. Wojciech Michalak Spec. instalacyjno-inżynierska w zakresie: sieci wodociągowej i kanalizacyjnej 454/94/UW
Stadium:	PROGRAM FUNKCJONALNO-UŻYTKOWY
Skala:	1:1000
Nr rys.:	01

URZĄD MIEJSKI W POGORZELI  
63-960 Pogorzela  
ul. Rynek 1  
tel./fax 0-65 5734620  
NIP 696-00-03-02, 000580896  
woj. wielkopolskie

Uzgodniono:  
Wzrost...  
data...  
podpis...



OZNACZENIA:	
189	Numer działki objęty inwestycją
PROJEKTOWANA SIEĆ KANALIZACJI SANITARNEJ	
	Zbiornik kanału sanitarnego o średnicy DN200mm
Ks1; Ks1.1	Nazwa i numer kanału sanitarnego
L=10,0	Długość odcinka kanału sanitarnego [m]
i=8	Spadek odcinka kanału sanitarnego [‰]
	Odgałęzienie kanału sanitarnego o średnicy DN160mm
L=10,0	Długość odcinka kanału sanitarnego [m]
	Rurociąg tłoczny ścieków
RT1; RT2.1	Nazwa i numer rurociągu tłoczego
-10,0-	Długość odcinka rurociągu tłoczego ścieków [m]
	Przepompownia ścieków
Ps1	Nazwa i numer przepompowni ścieków
	Przydomowa pompownia ścieków
Pp1	Nazwa i numer pompowni ścieków
	Studzienka kanalizacyjna na kanale zbiorczym
	Studzienka kanalizacyjna na odgałęzieniu do granicy działki
1.1	Numer studzienki kanalizacyjnej:
1.1 -	na kanale zbiorczym
1.1b -	na odgałęzieniu do granicy działki
1.1-SR	numer studzienki rozprężnej na kanale zbiorczym
	Włączenie kanału na trójnik
	Punkt lokalizacyjny (węzeł) na rurociągu tłocznym ścieków
PROJEKTOWANE OBIEKTY I ELEMENTY PRZEPOMPOWNI	
Ps	Zbiornik przepompowni sieciowej
Pp	Zbiornik przydomowej pompowni ścieków
	Szafa sterownicza przepompowni

URZĄD MIEJSKI W POGORZELI  
63-860 Pogorzela  
ul. Rynek 1  
tel./fax 0-65 5734620  
NIP 696-001-03-02 000530896  
woj. wielkopolskie

Uzgodniono:  
dnia 2022.2.22

Jednostka projektowa:	KS Projekt Szymon Karbowski ul. Bukówko 1A/2, 63-700 Krotoszyn NIP: 621-166-72-47, REGON: 368723182
Nazwa obiektu budowlanego:	Budowa sieci kanalizacji sanitarnej w miejscowości Gumiennice
Adres obiektu budowlanego:	Gumiennice, Głuchów
Przedmiot (tytuł) rysunku:	Projekt zagospodarowania i uzbrojenia terenu - arkusz nr 1
Funkcja:	Linia i nazwisko, specyfność i nr upr. bud.: mgr inż. Szymon Karbowski Spec. Instalacyjna w zakresie sieci, instalacji i urządzeń cieplnych, wentylacyjnych, gazowych, wod. i kan. Nr uprawnień budowlanych: 300/DOS/11
Projektant:	mgr inż. Wojciech Michalak Spec. Instalacyjno-inżynierska w zakresie: *sieci wodociągowej i kanalizacyjnej Nr uprawnień budowlanych: 454/94/UW
Sprawdzający:	
Stadium:	PROGRAM FUNKCJONALNO-UŻYTKOWY
Nr rys.:	01a
Skala:	1:1000

