

Jestem Świadomy odpowiedzialności karnej za złożenie fałszywych oświadczeń. Oświadczam, że operat techniczny zawierający rezultaty prac geodezyjnych w wyniku których powstał niniejszy dokument uzyskał pozytywny wynik weryfikacji.

Identyfikator zgłoszenia prac geodezyjnych	GN.6640.1480.2022
Organ służby geodezyjnej, który otrzymał zgłoszenie	Starosta Poddebicki
Wykonawca prac geodezyjnych	Usługi Geodezyjne Jakub Wawrzyńczak
Nr oraz data sporządzenia dokumentu zawierającego wynik pozytywnej weryfikacji	P.1011.2022.1443 27.10.2022
Inię nazwisko oraz nr uprawnień zawodowych kierownika prac	

podstawa prawna: Ustawa z dnia 17 maja 1989 r. Prawo geodezyjne i kartograficzne art. 42 ust. 4

Niniejsza projekt został sporządzony na kopii mapy do celów projektowych zaewidencjonowana przez Starostę Poddebickiego pod nr P.1011.2022.14.43 z dnia 27.10.2022r.

Za zgodność z oryginałem

Rafał Marciniak

Mapa do celów projektowych
Skala 1 : 500

Opracowano na podstawie mapy zasadniczej
m. Uniejów
danych z ewidencji gruntów
oraz pomiaru w terenie w październiku 2022 r.

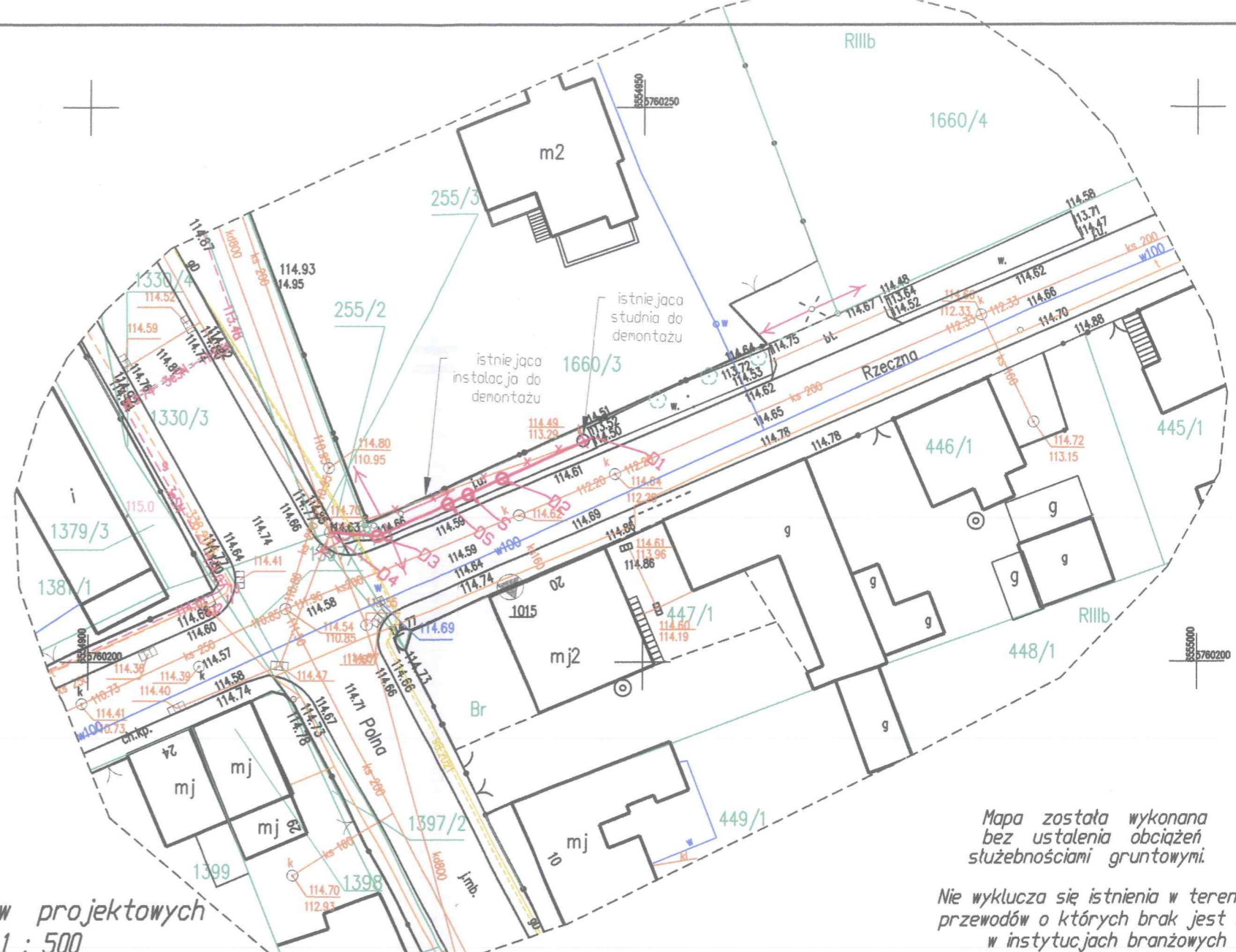
ID Nr 6640.1480.2022
Układ współrzędnych 2000-poziom odniesienia "Kronsztadt 60"

Usługi geodezyjne
Jakub Wawrzyńczak
95-100 Zgierz, Al. Armii Krajowej 9
tel. 793-396-664
Geodeta Uprawniony

inż. Jakub Wawrzyńczak
Rej. G.U.G. i K. 22786
Zgierz, 20-10-2022 r. L.ks.rob. 2097

Mapa została wykonana bez ustalenia obciążeń służebnościami gruntowymi.

Nie wyklucza się istnienia w terenie innych przewodów o których brak jest informacji w instytucjach branżowych.
Wynika to z zaszczości historycznych lub niedopełnienia przepisów zgłoszenia do inwentaryzacji.
(Ustawa Prawo Geodezyjne i Kartograficzne DZ. U. z 2010r. Nr 193 pozycja 1287)



LEGENDA

- PROJEKTOWANA KANALIZACJA DESZCZOWA
- PROJEKTOWANY SEPARATOR
- PROJEKTOWANY OSADNIK
- ISTNIEJĄCA STUDNIA DO DEMONTAŻU
- PROJEKTOWANA STUDNIA DO POBORU PRÓBEK WÓD OPADOWYCH PRZED OCZYSZCZENIEM
- PROJEKTOWANA STUDNIA DO POBORU PRÓBEK WÓD OPADOWYCH PO OCZYSZCZENIU

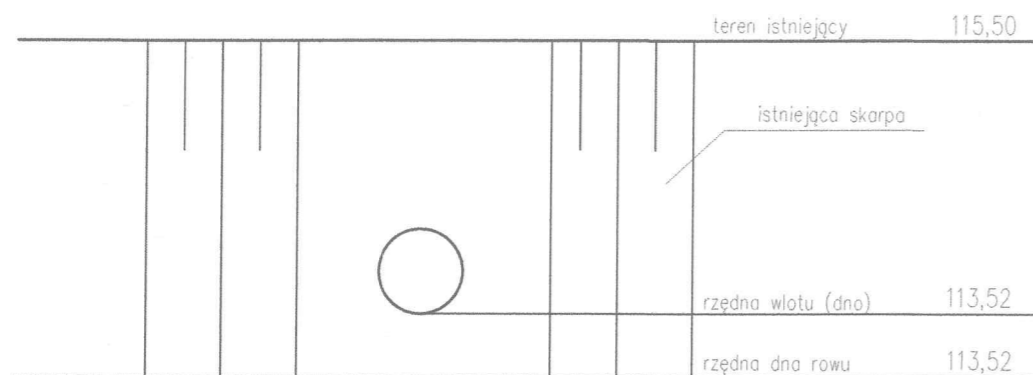
ISTNIEJĄCA STUDNIA DO KTÓREJ PROJEKTOWANY JEST WLOT WÓD OPADOWYCH

SIEĆ KANALIZACJI DESZCZOWEJ

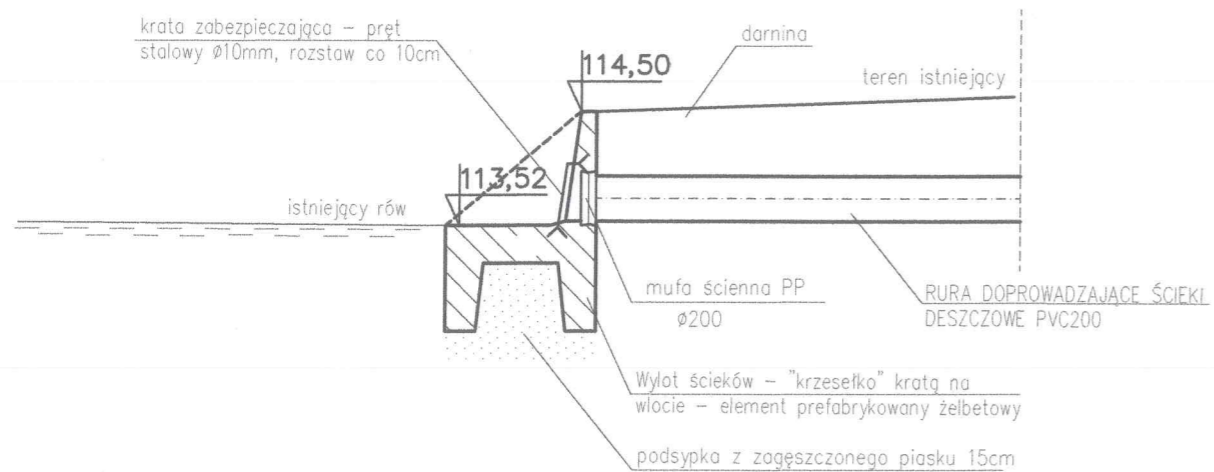
	X	Y
D1.	5760220.24	6554945.37
D2.	5760216.58	6554937.31
S.	5760215.14	6554934.14
OS.	5760214.29	6554932.27
D3.	5760211.40	6554925.90
D4.	5760211.75	6554921.75



BIPROINSTAL Rafał Marciniak tel. 514 908 159, e-mail: rafal.marciniak@biproinstal.pl			
OPRACOWANIE CHRONIONE PRAWAMI AUTORSKIMI. POWOLANIE LUB WYKORZYSTYWANIE NIEZGODNE Z PRZEZNACZENIEM BEZ ZGODY WŁAŚCIELCA DOKUMENTACJI JEST ZABRONIONE.			
PROJEKT:	Przebudowa odprowadzenia wód deszczowych z pasa drogowego drogi powiatowej nr 3733E Uniejów, ul. Rzeczna		
LOKALIZACJA INWESTYCJI:	Gmina Poddebice m. Uniejów, ul. Rzeczna, ul. Polna działki ewid. nr 308/2, 308/3, 255/3 obręb 0001		
INWESTOR:	Zarząd Powiatu Poddebickiego ul. Łęczycka 16 99-200 Poddebice		
TYTUL RYSUNKU:	PZT- projektowane zagospodarowanie terenu		
PROJEKTANT:	UPRAWNIENIA:	PODPIS:	
mgr inż. Rafał Marciniak	MAZ0425/PWBS/15		
SPRAWDZAJĄCY:	UPRAWNIENIA:	PODPIS:	
mgr inż. Marcin Łukaszewski	LOD/1665/POOS/11		
ASYSTENT:	UPRAWNIENIA:	PODPIS:	
inż. Wiktoria Gajewska			
BRANŻA:	FAZA:	SKALA:	DATA:
SANITARNA	PZT	1:500	06.2023
ROZMIAR ARKUSZA:	NR RYSUNKU:	STRONA:	
297x420	1501		

WYLOT – PRZEKRÓJ A-A



WYLOT – PRZEKRÓJ B-B



 BIPROINSTAL Rafał Marciniak tel. 514 908 159, e-mail: rafal.marciniak@biproinstal.pl <small>OPRACOWANIE CHRONIONE PRAWAMI AUTORSKIMI. POWIELANIE LUB WYKORZYSTYWANIE NIEZGODNE Z PRZEZNACZENIEM BEZ ZGODY WŁAŚCIELA DOKUMENTACJI JEST ZABRONIONE.</small>					
PROJEKT: Przebudowa odprowadzenia wód deszczowych z pasa drogowego drogi powiatowej nr 3733E Uniejów, ul. Rzeczna					
LOKALIZACJA INWESTYCJI: Gmina Poddębice m. Uniejów, ul. Rzeczna, ul. Polna działki ewid. nr 308/2, 308/3, 255/3 obręb 0001					
INWESTOR: Zarząd Powiatu Poddębickiego ul. Łęczycka 16 99-200 Poddębice					
TYTUŁ RYSUNKU: Schemat wylotu z rowu					
PROJEKTANT:	UPRAWNIENIA:	PODPIS:			
mgr inż. Rafał Marciniak	MAZ/0425/PWBS/15				
SPRAWDZAJĄCY:	UPRAWNIENIA:	PODPIS:			
mgr inż. Marcin Łukaszewski	LOD/1665/POOS/11				
ASYSTENT:	UPRAWNIENIA:	PODPIS:			
inż. Wiktoria Gajewska					
BRANŻA:	FAZA:	SKALA:	DATA:	ROZMIAR ARKUSZA:	NR RYSUNKU:
SANITARNA	PZT	(...)	06.2023	297x210	1505
STRONA:					