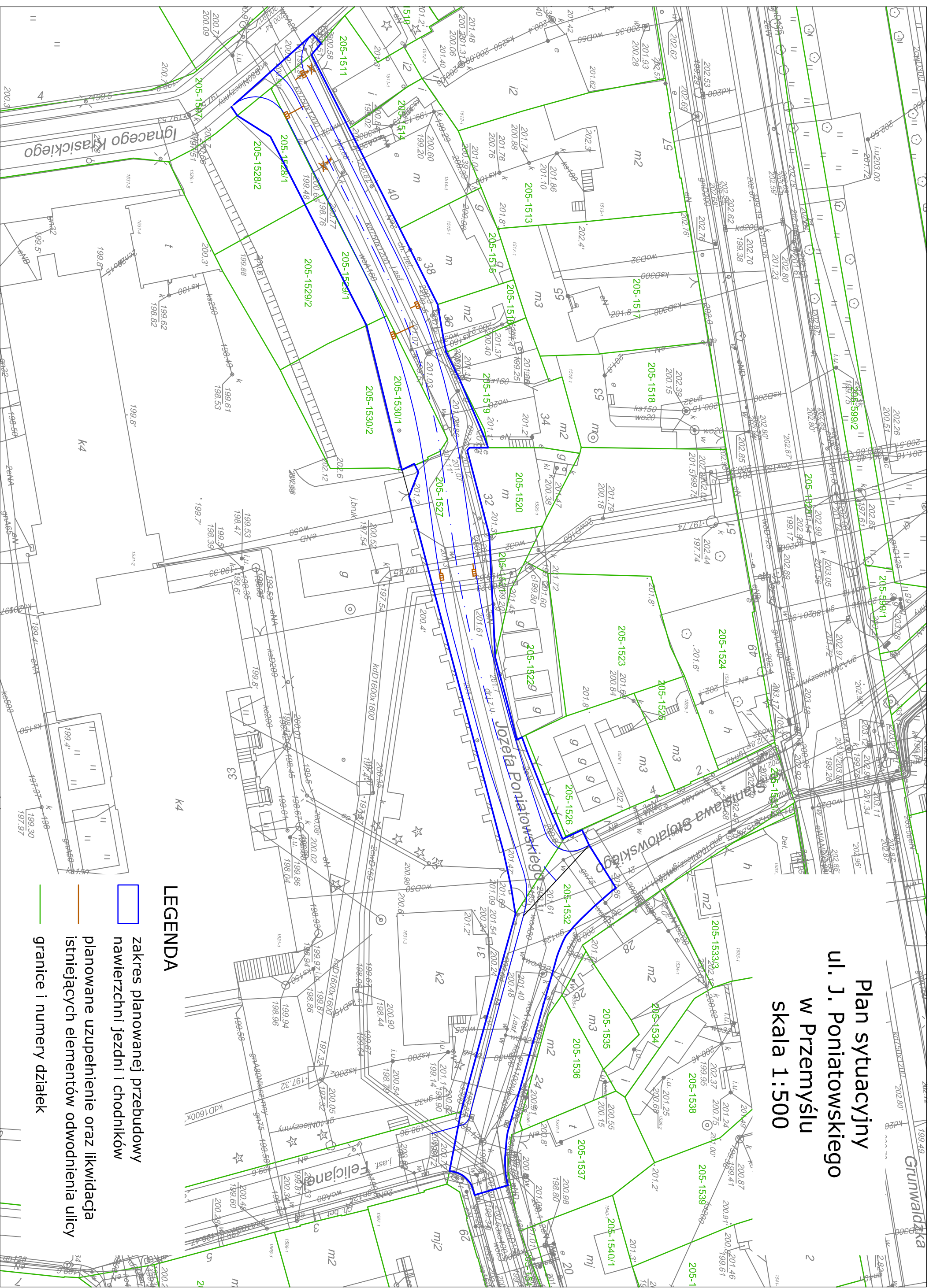





# Plan sytuacyjny ul. J. Poniatowskiego w Przemysłu skala 1:500



## LEGENDA

-  zakres planowanej przebudowy nawierzchni jezdni i chodników
-  planowane uzupełnienie oraz likwidacja istniejących elementów odwodnienia ulicy
-  granice i numery działek