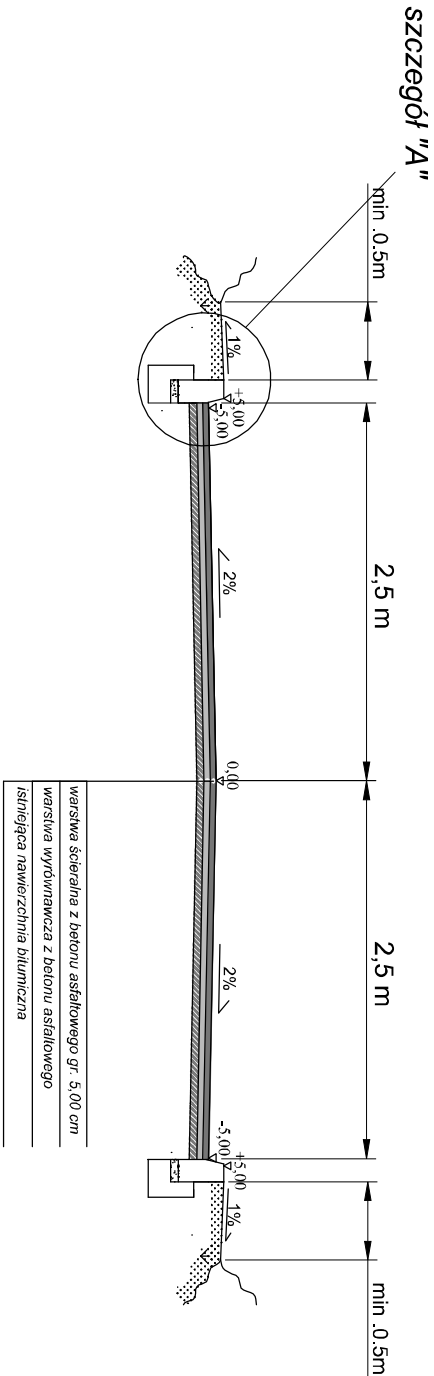
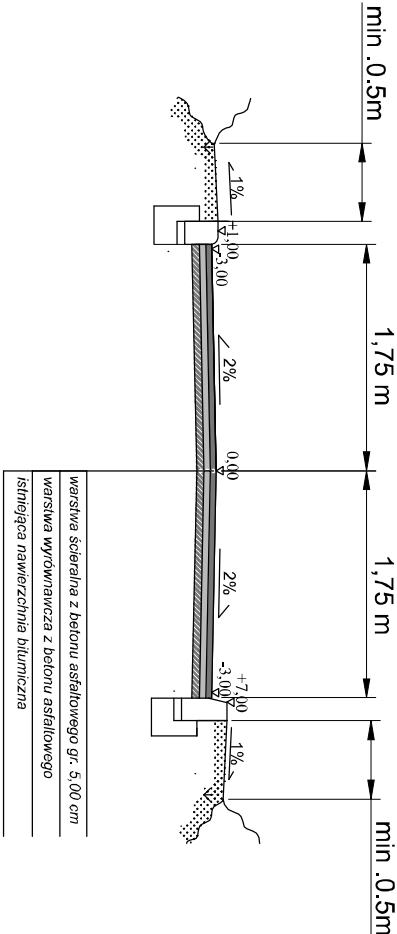


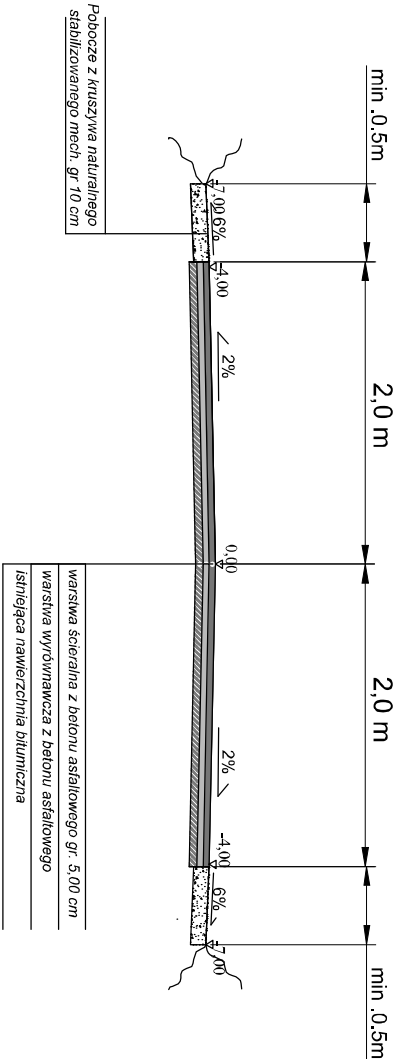
ul. Zaulek Osoczniaków km 0+000- 0+90,00
skala 1:50



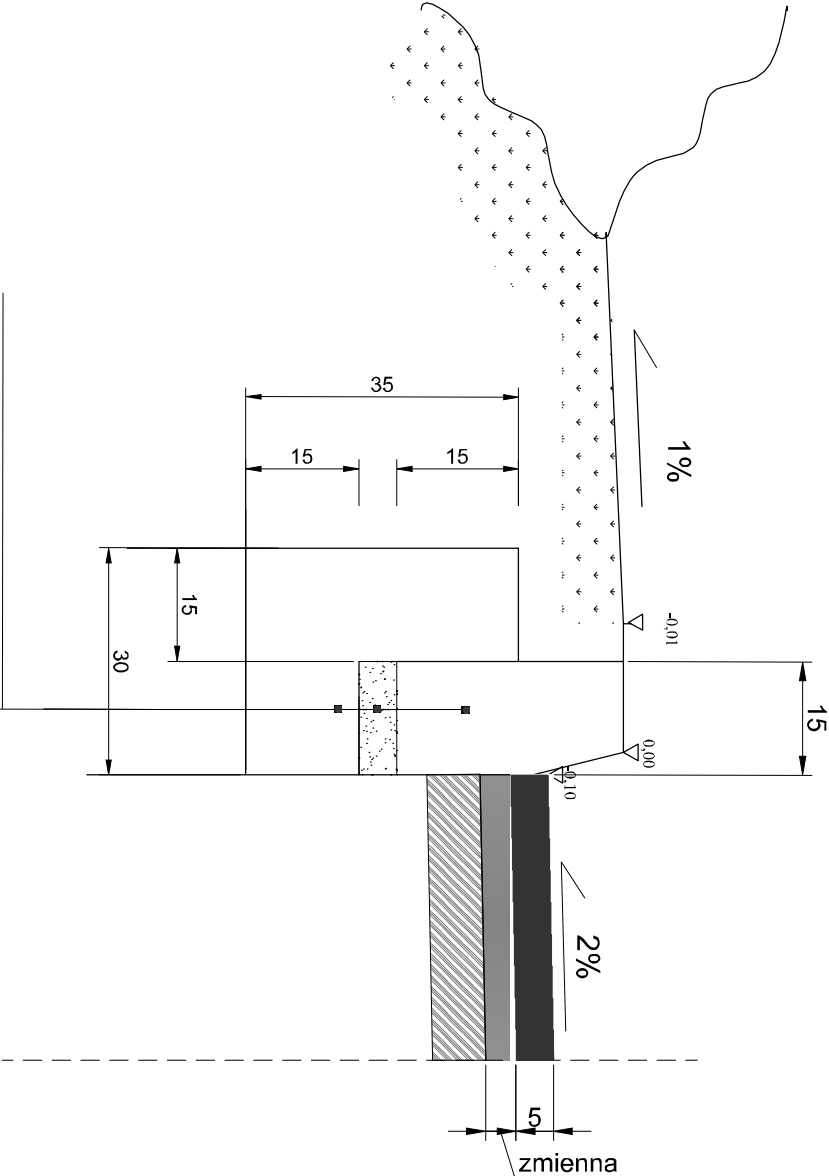
ul. Zaulek Osoczniaków km 0+103- 0+152,10
skala 1:50



ul. Zaulek Bartników
skala 1:50



Szczegół "A"
skala 1:10



Krawężnik betonowy 20 x 30 cm
Podsyпка cem. - piaskowa gr. 5 cm
Ława betonowa z oporem gr. 15 cm (C _{12/15})

JEDNOSTKA PROJEKTOWA:	MAP I PROJEKT Biurow Projektów i Realizacji Inwestycji ul. Ks. I. Wierobielia 2 17-200 Hajnówka	Nr rysunku: 6
MAZWA ZADANIA:	Remont drogi gminnej Nr. 108639B, ul. Zaulek Bartników (działka nr geod. 1096). Nr. 108639B, ul. Zaulek Osoczniaków (działka nr geod. 1158) w miejscowości Białowieża gmina Białowieża powiat Hajnowski województwo podlaskie	
MAZWA RYSUNKU:	PRZEBIEG NORMATYWNY	
INWESTOR:	Gmina Białowieża ul. Sportowa 1, 17-230 Białowieża	Branża: DROGOWA
PROJEKTANT:	mgr inż. Marek Andrzej Łukaszuk Sp. z o.o. z siedzibą w Hajnówce	Skala: 1:50 Data: Sierpień 2021 r.