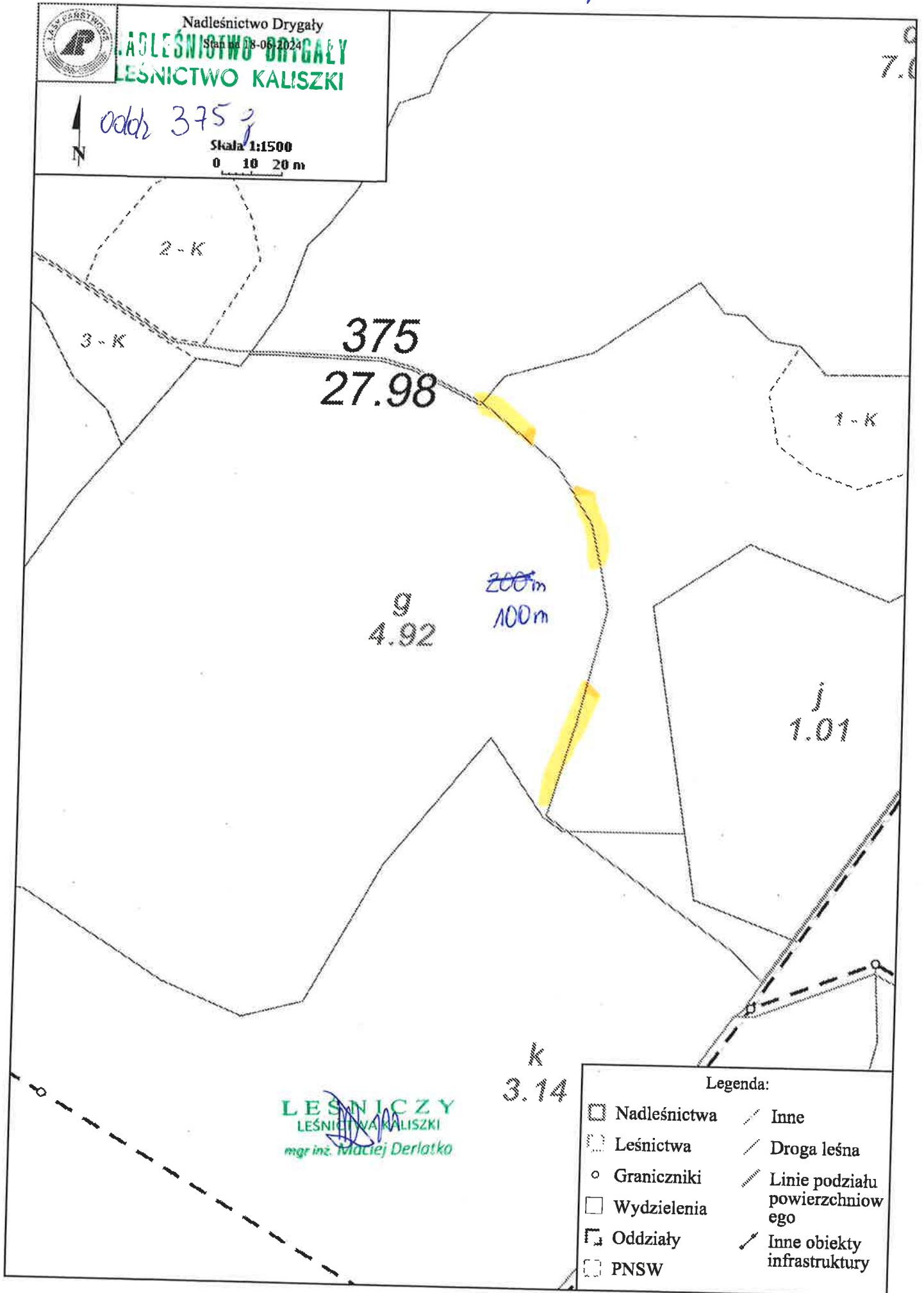


Proponowane fragmenty dróg do remontu



Proponowane fragmenty dróg do remontu



Nadleśnictwo Drygały

Stan na 18-06-2024

NADLEŚNICTWO DRYGAŁY
LEŚNICTWO KALISKA

Obj. 399 h



Skala 1:3750

0 50 100 m

☐ Nadleśnictwa

◦ Graniczniki

☐ Leśnictwa

☐ Wydzielenia

☐ Oddziały

☐ PNSW

--- Linie podziału
powierzchniowego

--- Droga publiczna

↗ Inne obiekty
infrastruktury

--- Inne

--- Droga leśna

▨ Lasy poza zarz.
PGL LP

b
2.60

0.56

~~200h~~
100m

b
0.75

c
0.63

c
1.71

LEŚNICZY
LEŚNICTWA KALISZKI
mgr inż. Maciej Derlaty

SATS: 13/37

30,11°
409 m

4
30.

BOROVNE

$L = 0,400$

Gravim 0026
dolge 2m

$\beta = 20m$

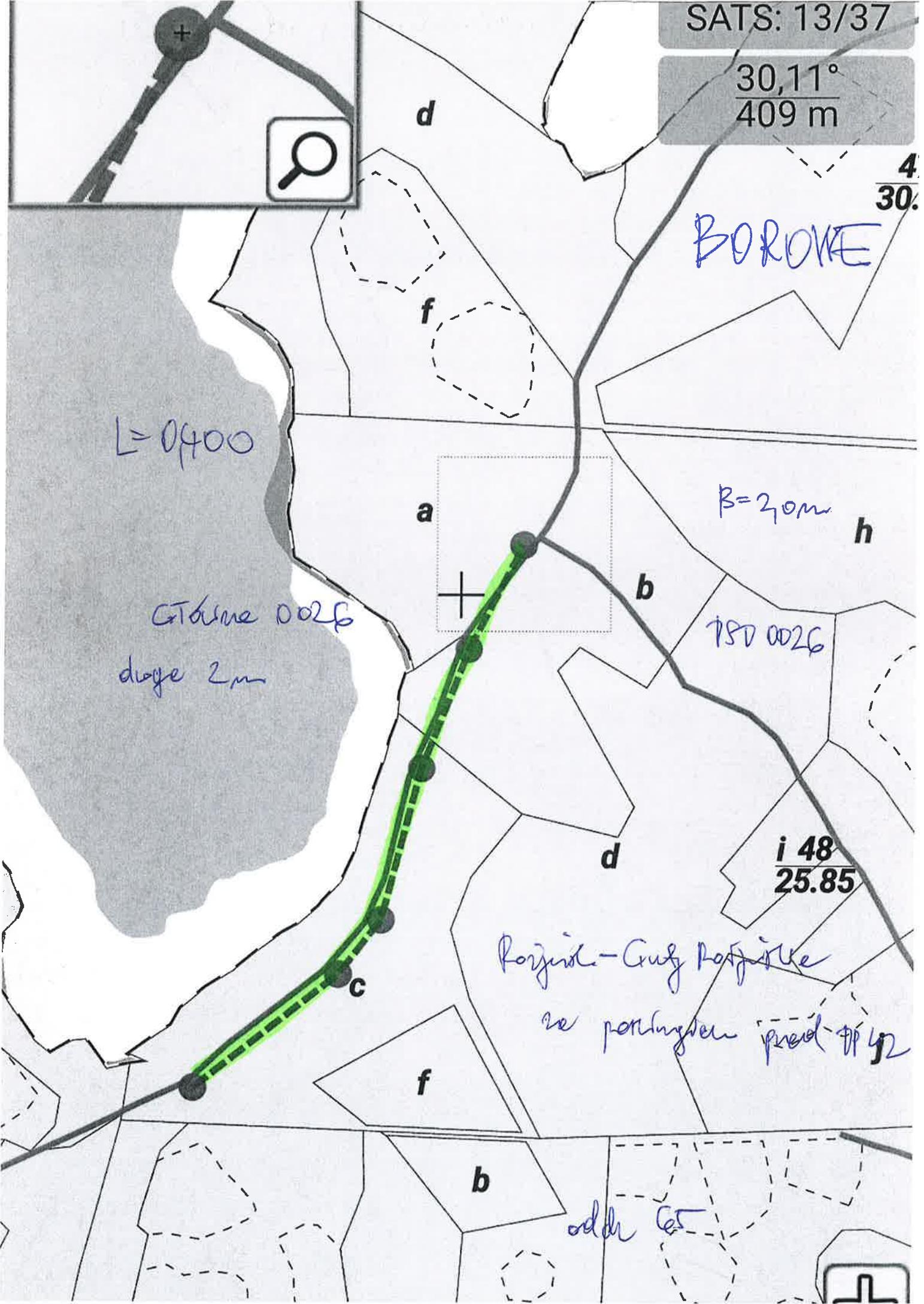
h

180 0026

$i \frac{48}{25.85}$

Porjektiv-Grafy Pofjivke
za porhnyden pred 11/12

oddr 65



DP 43

KARPINY



Nadleśnictwo Drygały

Stan na 21-05-2024

73
21.06

Droga Druszy Jolanty Jezosna



Skala 1:10000
0 50 100 m

L-ctwo Borowe

82
25.62

B=5,0

43

81
21.20

101
15.39

44

100
17.64

80
16.10

0

79
16.9

10-12

99
18.02

+ Akacje

98
18.89

L=50

12-15

97
20.97

45

110
29.67

DPD 0083

96
38.4

109
26.77

L-ctwo Karpiny

28.51

44

12-15

DP 44

+ 70-100

107
30.50

115
23.83

114
22.05

Legenda:

- Nadleśnictwa
- Punkt czerpania wody
- Uzytki ewidencyjne
- Miejsca postoju
- Pułapka feromonowa
- Leśnictwa
- Stałe partie kontrolne do jesiennych poszukiwań szkodników sosny
- Oddziały
- Rowy
- Droga publiczna
- Droga ppoż.
- Zbiornik wodny

droga wierzbiąg



Nadleśnictwo Drygały
Stan na 17-05-2024

NADLEŚNICTWO DRYGAŁY
LEŚNICTWO WIERZBINY

szer. 4,0 m



Skala 1:2000
0 25 50 m

szer. 3,0 m

g. oddz

od dz 117

szer. 3,0 m

szer. 3,0 m

1-K

2-K

NADLEŚNICTWO DRYGAŁY
LEŚNICTWO WIERZBINY

- droga do remontu
- dojazd pożarowy nr 3

Legenda:

- | | | | |
|--|---------------------------------|--|---|
| | Linie podziału powierzchniowego | | Nadleśnictwa |
| | Rowy | | Strefy operacyjne jednostek straży pożarnej |
| | Inne obiekty infrastruktury | | Leśnictwa |
| | Droga ppoż. | | Oddziały |
| | Inne | | Wydzielenia |
| | Droga leśna | | PNSW |



DROGA DO REMONTU
Nadleśnictwo Drygały

Leśnictwo Kępno

Stan na 16-05-2024

DROGA POŻAROWA NR 64 Bg

(DR NR 0029) ODCINEK
POMIĘDZY

Skala 1:1500 ODDZIAŁY

0 10 20 m 173/174

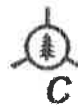


ODCINEK
DO SYPANIA
I RÓWNIANIA

1 - G

1 - Bg

f
1.07



c
1.68

1 - G

g
2.30

1 - dP

1 - K

a 99
3.31

j
1.65

Legenda:

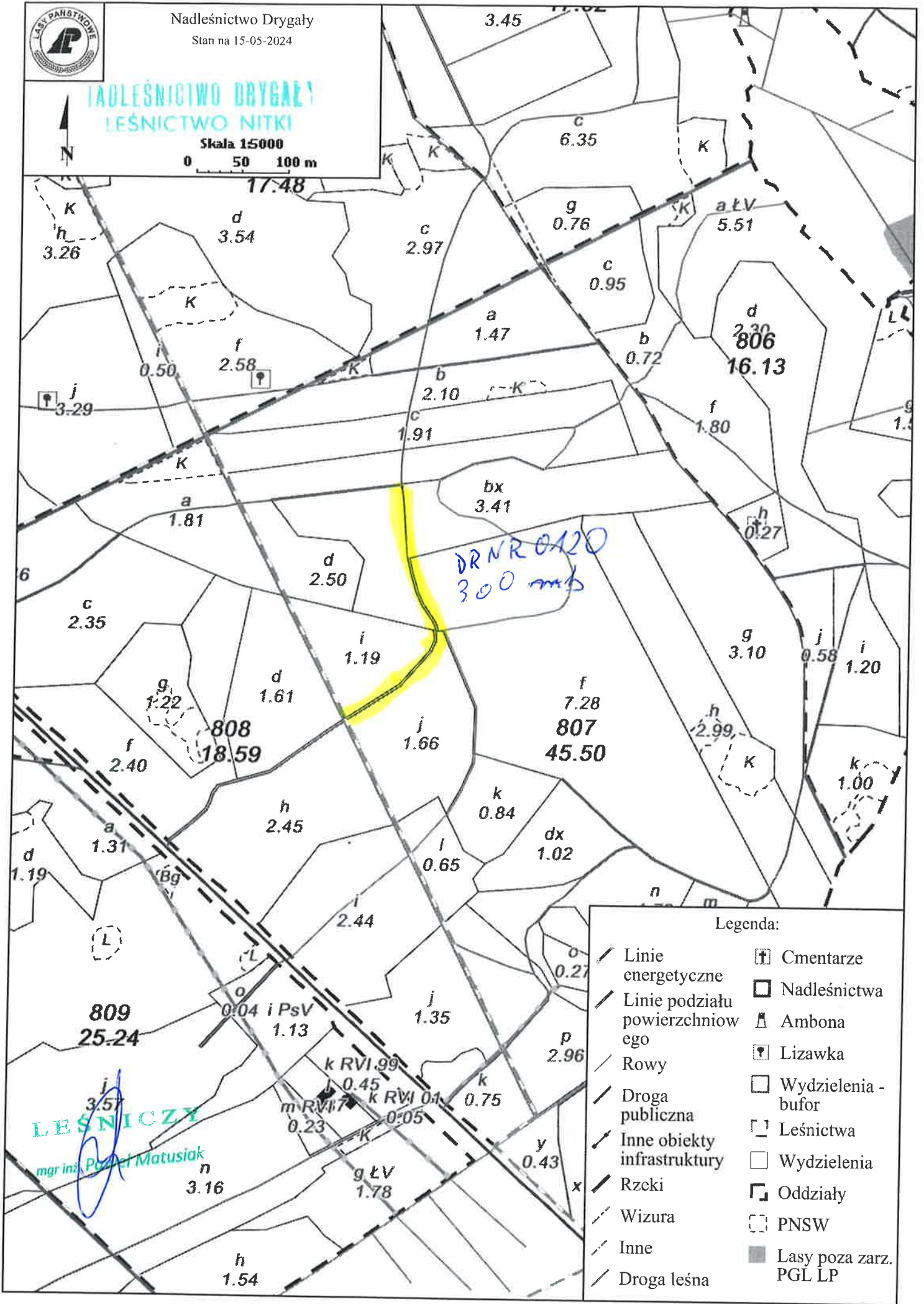
- | | |
|--|---------------------------------|
| <input type="checkbox"/> Nadleśnictwa | <input type="checkbox"/> PNSW |
| Stałe partie kontrolne do jesiennych poszukiwań szkodników sosny | Linie podziału powierzchniowego |
| <input type="checkbox"/> Leśnictwa | Inne obiekty infrastruktury |
| <input type="checkbox"/> Wydzielenia | Wizura |
| <input checked="" type="checkbox"/> Oddziały | Inne |
| | Droga leśna |



Nadleśnictwo Drygały
Stan na 15-05-2024

NADLEŚNICTWO DRYGAŁY
LEŚNICTWO NITKI

Skala 15000
0 50 100 m



DRNR 0120
300 mbs

LEŚNICZY
mgr inż. Paweł Matusiak

Legenda:

- | | | | |
|--|---------------------------------|--|------------------------|
| | Linie energetyczne | | Cmentarze |
| | Linie podziału powierzchniowego | | Nadleśnictwa |
| | Rowy | | Ambona |
| | Droga publiczna | | Lizawka |
| | Inne obiekty infrastruktury | | Wydzielenia - bufor |
| | Rzeki | | Leśnictwa |
| | Wizura | | Wydzielenia |
| | Inne | | Oddziały |
| | Droga leśna | | PNSW |
| | | | Lasy poza zarz. PGL LP |



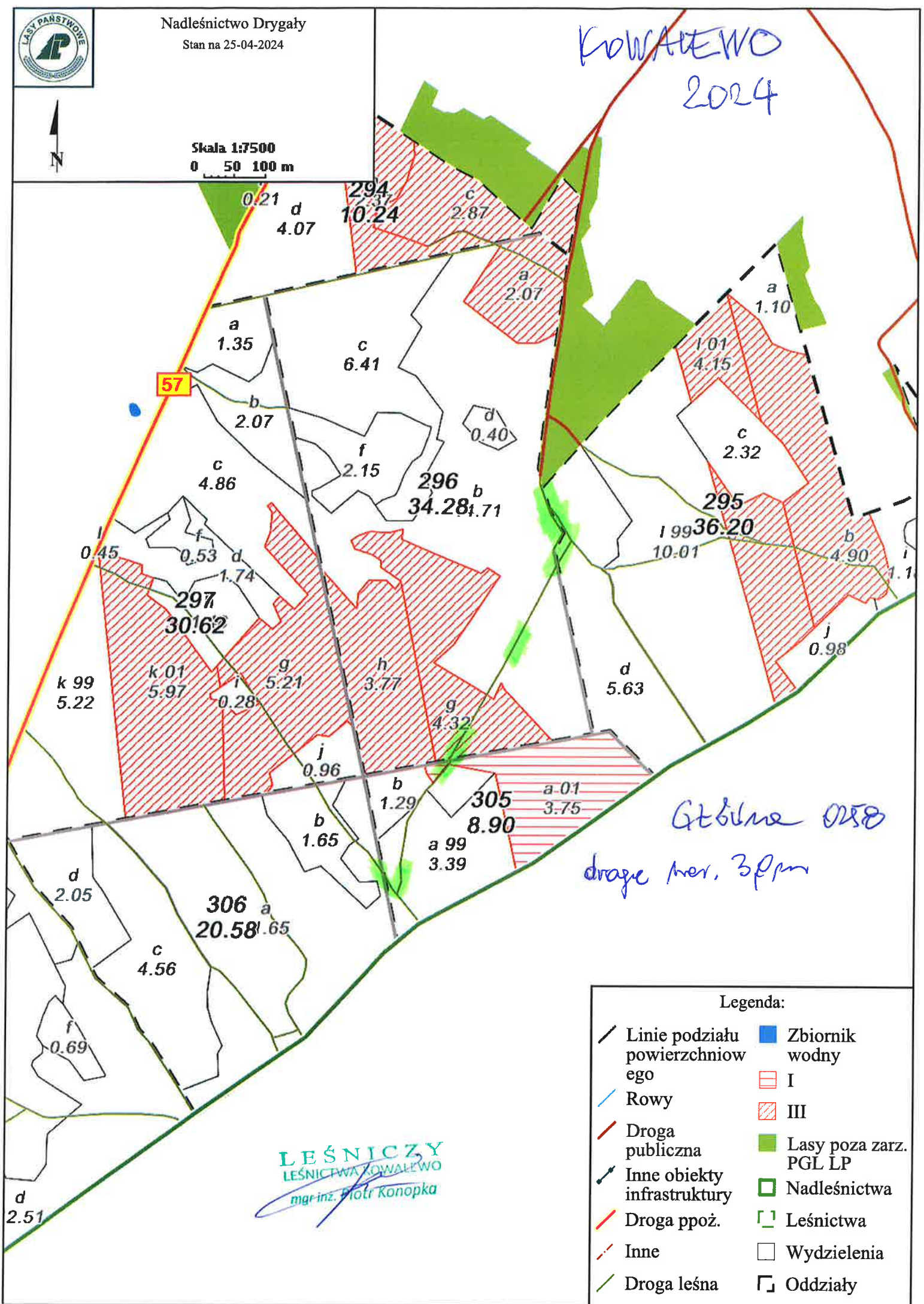
Nadleśnictwo Drygały

Stan na 25-04-2024

KOWALEWO
2024



Skala 1:7500
0 50 100 m



Głębina 0258

droga mer. 3ppm

LEŚNICZY
LEŚNICTWA KOWALEWO
mgr inż. Piotr Konopka

Legenda:

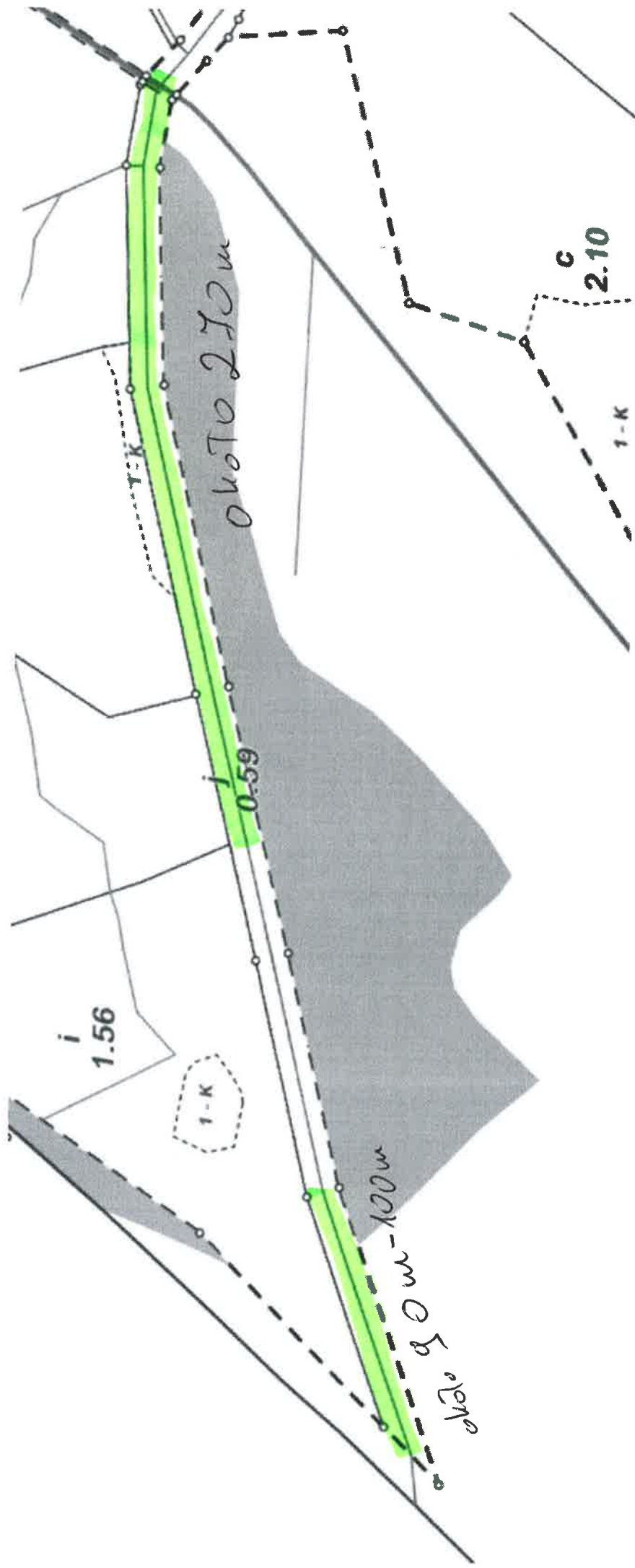
- Linie podziału powierzchniowego
- Rowy
- Droga publiczna
- Inne obiekty infrastruktury
- Droga ppoż.
- Inne
- Droga leśna
- Zbiornik wodny
- I
- ▨ III
- Lasy poza zarz. PGL LP
- Nadleśnictwa
- ▤ Leśnictwa
- Wydzielenia
- ▤ Oddziały

Dane do remontu drogi 2024
odchr. 18j

G. 0087

Arcochida ~ 10,0 m

NADLEŚNICTWO DRYGAŁY
LEŚNICTWO MYSZKI

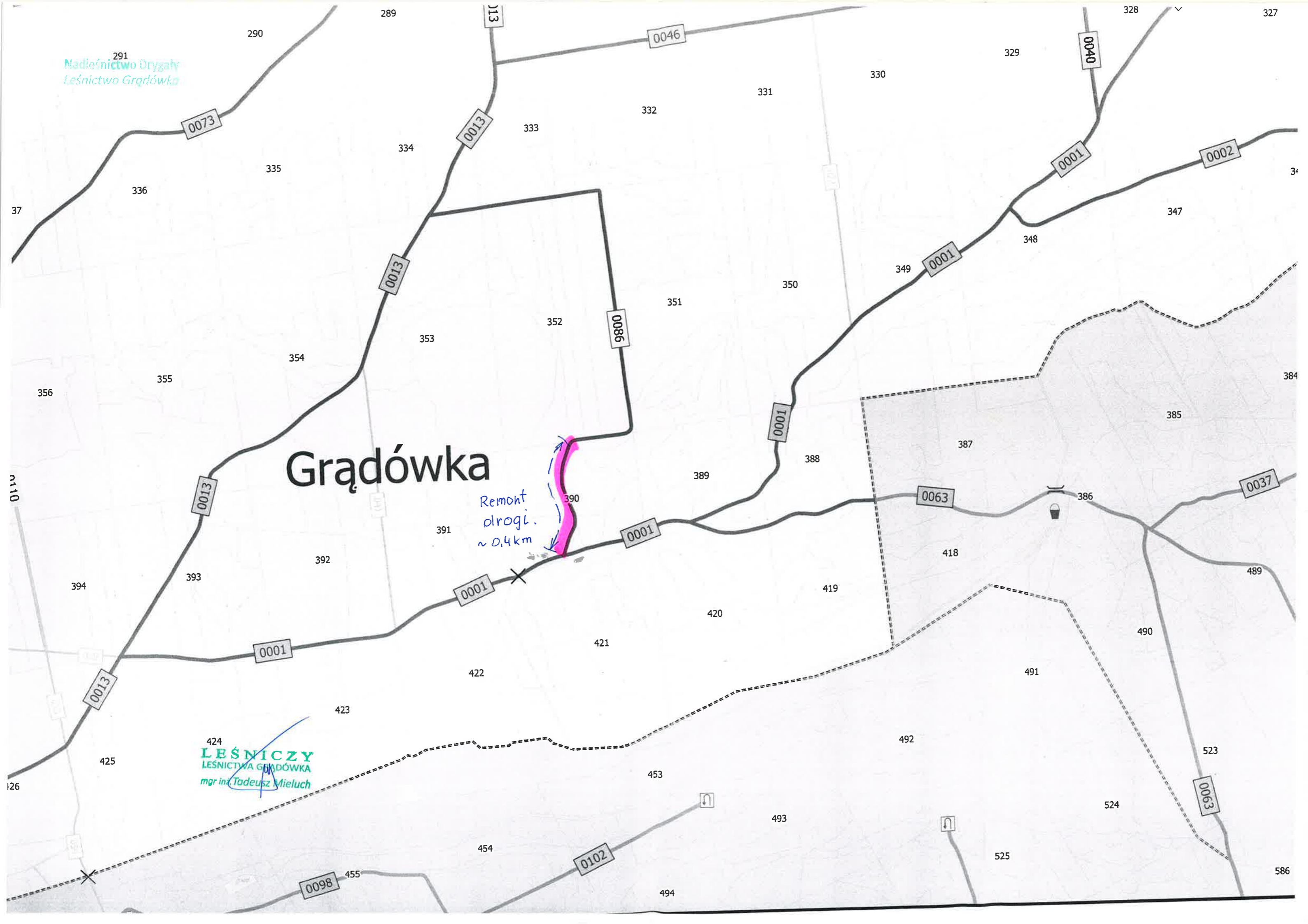


Nadleśnictwo Drygaty
Leśnictwo Grądówka

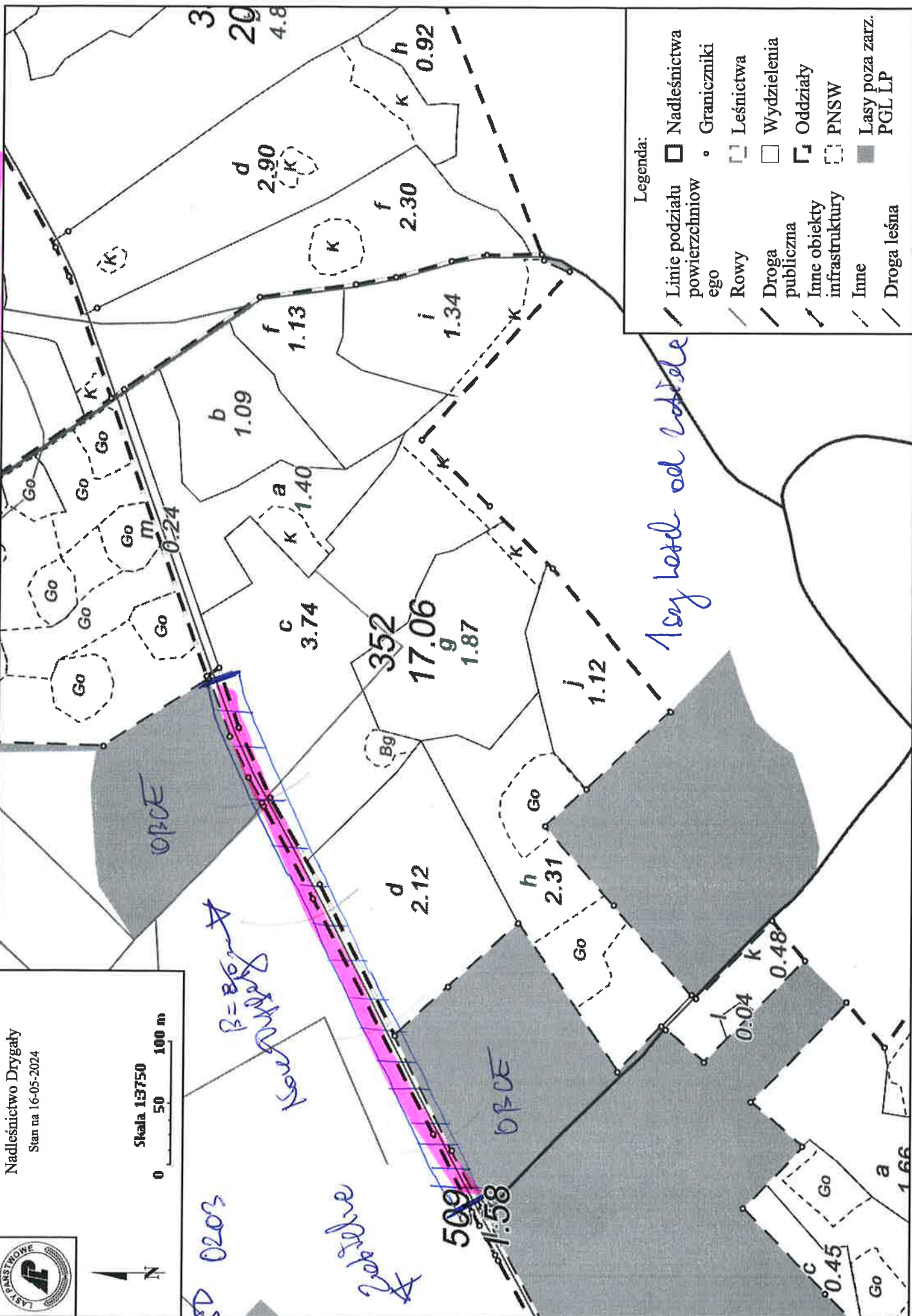
Grądówka

Remont drogi.
~ 0,4 km

LEŚNICZY
LEŚNICTWA GRĄDÓWKA
mgr inż. Tadeusz Mieluch



ZAGADNIE



Nadleśnictwo Drygały
Stan na 16-05-2024

Skala 1:3750

0 50 100 m

→ SD 0203

B = Bóg

Kamień przy drodze

Las leśny od laside

Legenda:

Linie podziału powierzchniowego	Nadleśnictwa
Rowy	Graniczniki
Droga publiczna	Leśnictwa
Inne obiekty infrastruktury	Wydzielenia
Inne	Oddziały
Droga leśna	PNSW
	Lasy poza zarz. PGL LP

Fragment drogi przeznaczony do remontu

L.P.S. N I C Z A mgr inż. Patryk Sikorski

G.O.M.F

