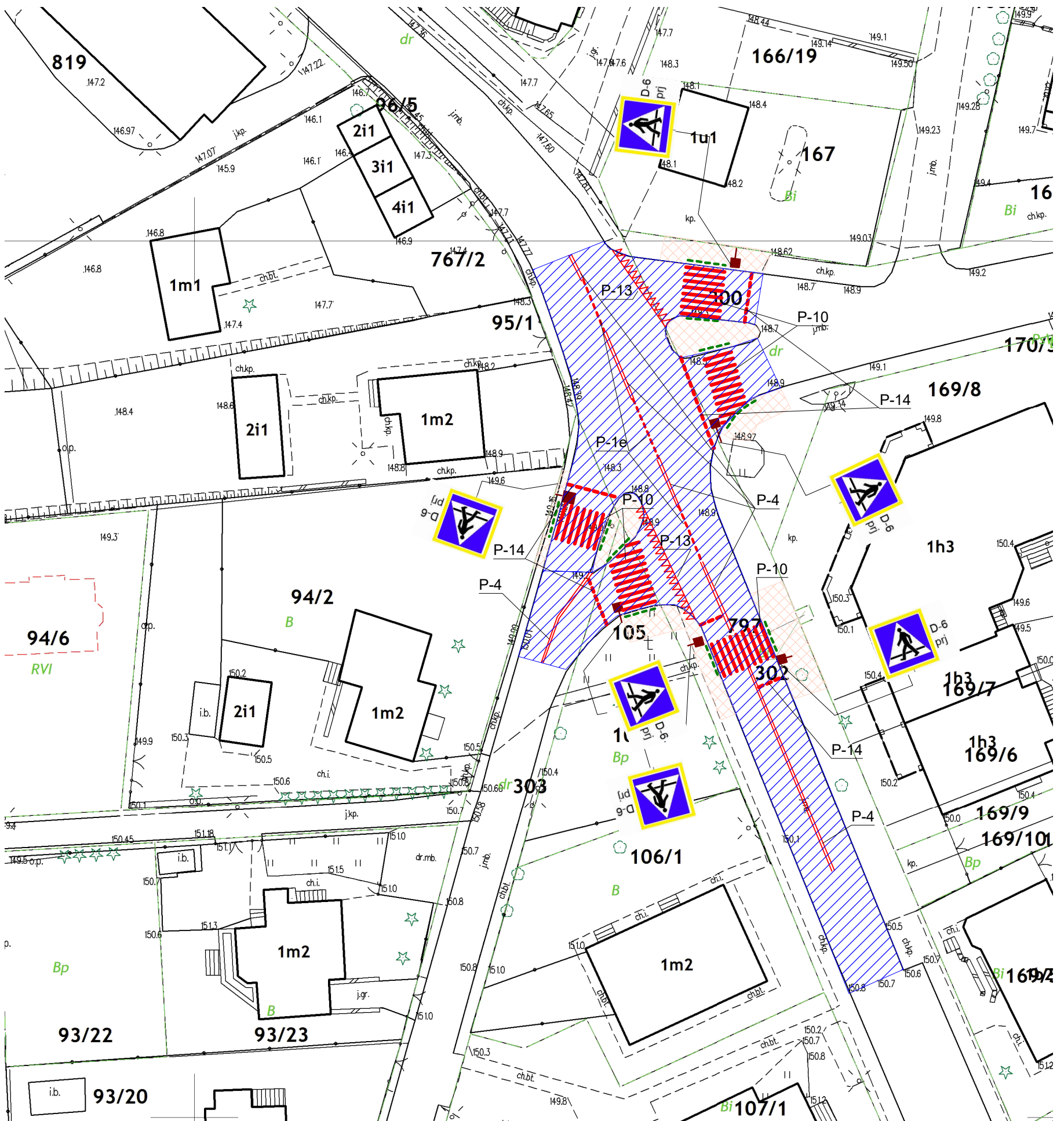


Projekt stałej (docelowej) organizacji ruchu

Skala 1:500


Zadanie pn. „Rozbudowa przejść dla pieszych znajdujących się na skrzyżowaniu ul. Olsztyńskiej (droga powiatowa nr 1441N), ul. Warmińskiej i ul. Mazurskiej”;




LEGENDA:


 - nawierzchnia drogi przeznaczona do remontu

 - projektowane płytki typu stop

 - projektowana lokalizacja latarni doświetlających przejście dla pieszych

 - punktowe elementy odblaskowe (PEO)

 - istniejące płytki typu STOP

 - bariery ochronne U-11a

 - nawierzchnia dojścia chodnika przeznaczona do budowy, przebudowy lub remontu

 - nawierzchnia mat antypoślizgowych o długości min. 20 m