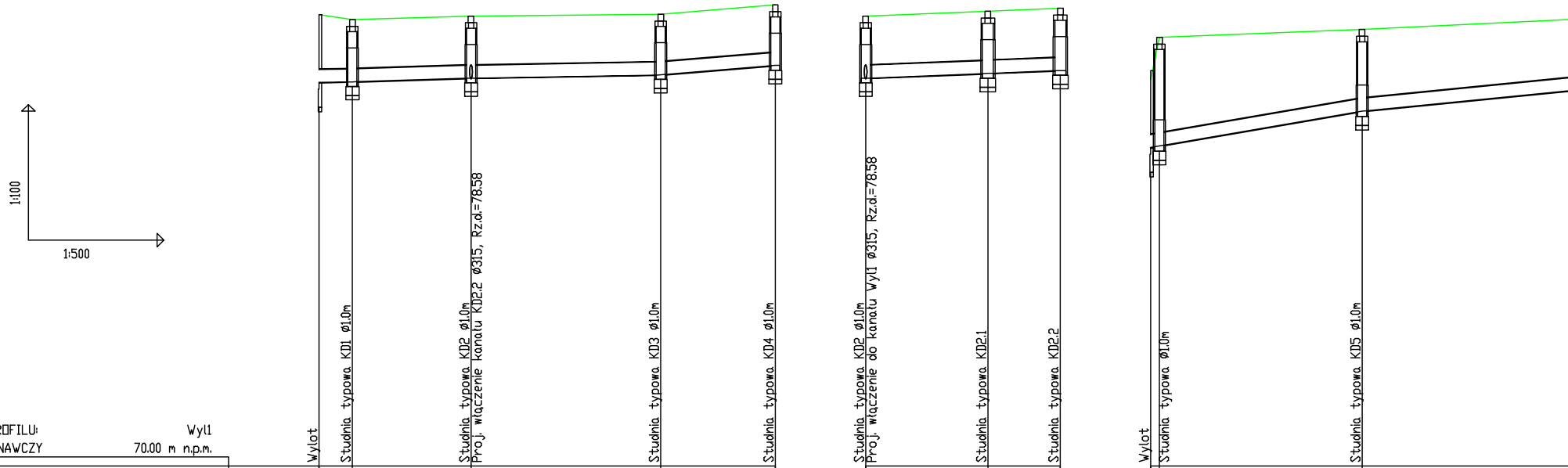
1:100
1:500
Wylot
Studnia typowa KD1 ø1.0m
Studnia typowa KD2 ø1.0m
Proj. włączenie kanału KD2.2 ø315, Rz.d.=78.58
Studnia typowa KD3 ø1.0m
Studnia typowa KD4 ø1.0m
Studnia typowa KD2 ø1.0m
Proj. włączenie do kanału Wyl1 ø315, Rz.d.=78.58
Studnia typowa KD2.1
Studnia typowa KD2.2
Wylot
Studnia typowa ø1.0m
Studnia typowa KD5 ø1.0m

OZNACZENIE PROFILU: Wyl1
POZIOM PORÓWNAWCZY 70.00 m n.p.m.

	Wyl1		KD1		KD2		KD3		KD4
RZĘDNA TERENU ISTN.	79.99		79.88		79.96		80.00		80.21
RZĘDNA DNA KANAŁU	78.49		78.50		78.58		78.66		78.87
ZAGŁĘBIENIE DNA KANAŁU	1.50		1.38		1.38		1.34		1.34
SPADKI, DŁUGOŚCI		0.34% 3.69m		0.61% 13.13m		0.34% 21.00m		1.66% 12.68m	
ŚREDNICA, MATERIAŁ	ø315 L=50.50m								
ODLEGŁOŚCI	0.00	3.69	3.69	13.13	16.82	21.00	37.82	12.68	50.50
HEKTOMETRY	Wyl1		KD1		KD2		KD3		KD4

KD2.2
70.00m n.p.m.

	KD2		KD2.1		KD2.2
RZĘDNA TERENU ISTN.	79.96		80.07		80.13
RZĘDNA DNA KANAŁU	78.58		78.69		78.75
ZAGŁĘBIENIE DNA KANAŁU	1.38		1.38		1.38
SPADKI, DŁUGOŚCI		0.79% 21.55m			
ŚREDNICA, MATERIAŁ	ø315 L=21.55m				
ODLEGŁOŚCI	0.00	13.52	13.52	8.03	21.55
HEKTOMETRY	KD2		KD2.1		KD2.2

Wyl2
70.00m n.p.m.

	Wyl2		KD5		KD6	
RZĘDNA TERENU ISTN.	78.55		79.49		79.66	
RZĘDNA DNA KANAŁU	77.05		77.08		77.85	
ZAGŁĘBIENIE DNA KANAŁU	1.50		2.41		1.81	
SPADKI, DŁUGOŚCI		3.1% 0.97m		3.45% 22.43m		1.98%
ŚREDNICA, MATERIAŁ						
ODLEGŁOŚCI	0.00	0.97	0.97	22.43	23.40	30.65
HEKTOMETRY	Wyl2		KD5		KD6	

0
0
0

P.S.I./EPI-Graf, Generator rysunkowy Profil Koordynator 8.0
Nazwa pliku: KD Projekt: KD

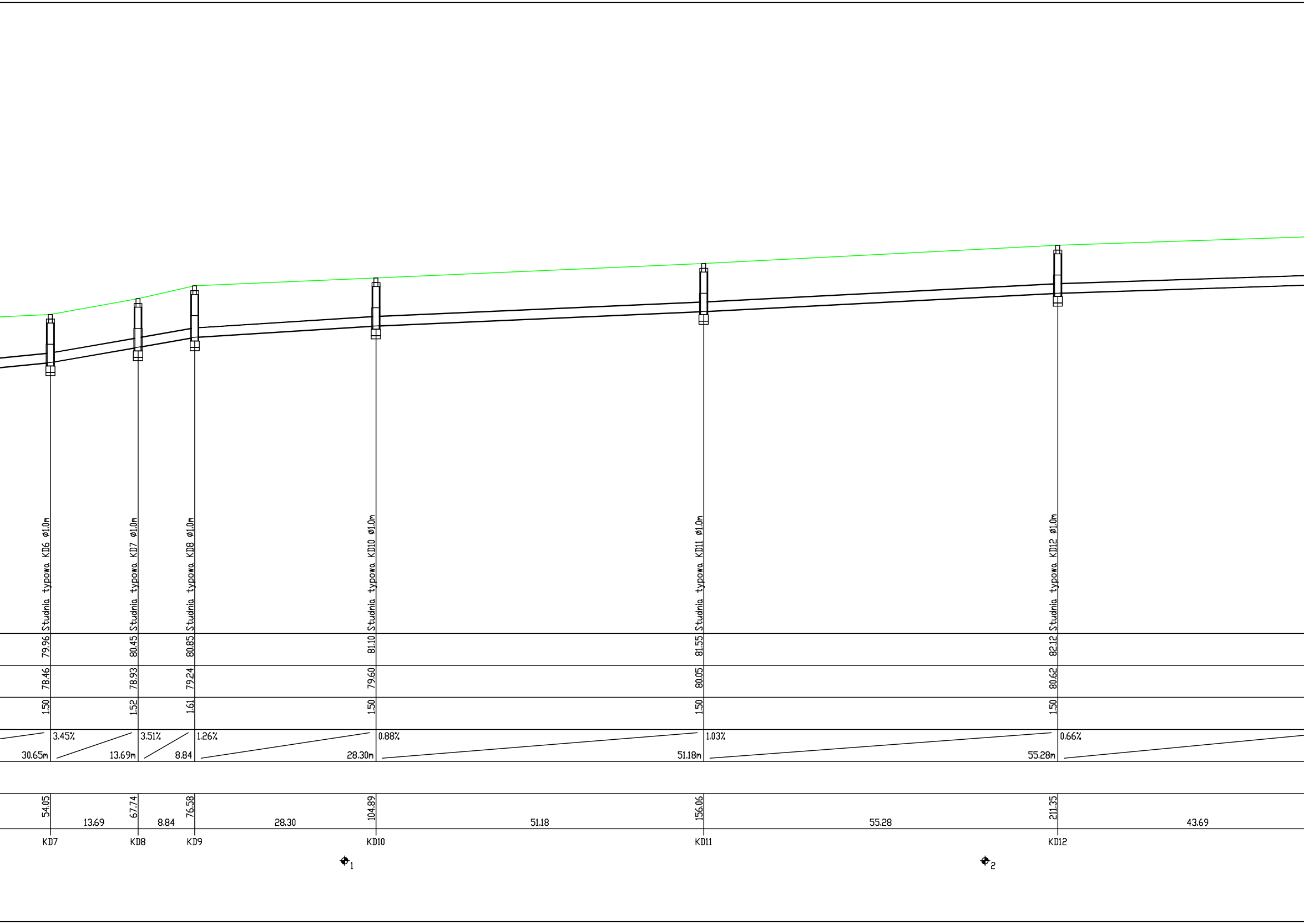
Studnia typowa KD6 ø1.0m
Studnia typowa KD7 ø1.0m
Studnia typowa KD8 ø1.0m
Studnia typowa KD10 ø1.0m
Studnia typowa KD11 ø1.0m
Studnia typowa KD12 ø1.0m
79.96
80.45
80.85
81.10
81.55
82.12
78.46
78.93
79.24
79.60
80.05
80.62
1.50
1.52
1.61
1.50
1.50
1.50
3.45%
3.51%
1.26%
0.88%
1.03%
0.66%
30.65m
13.69m
8.84
28.30m
51.18m
55.28m
54.05
67.74
76.58
104.89
156.06
211.35
13.69
8.84
28.30
51.18
55.28
43.69
KD7
KD8
KD9
KD10
KD11
KD12
1
2

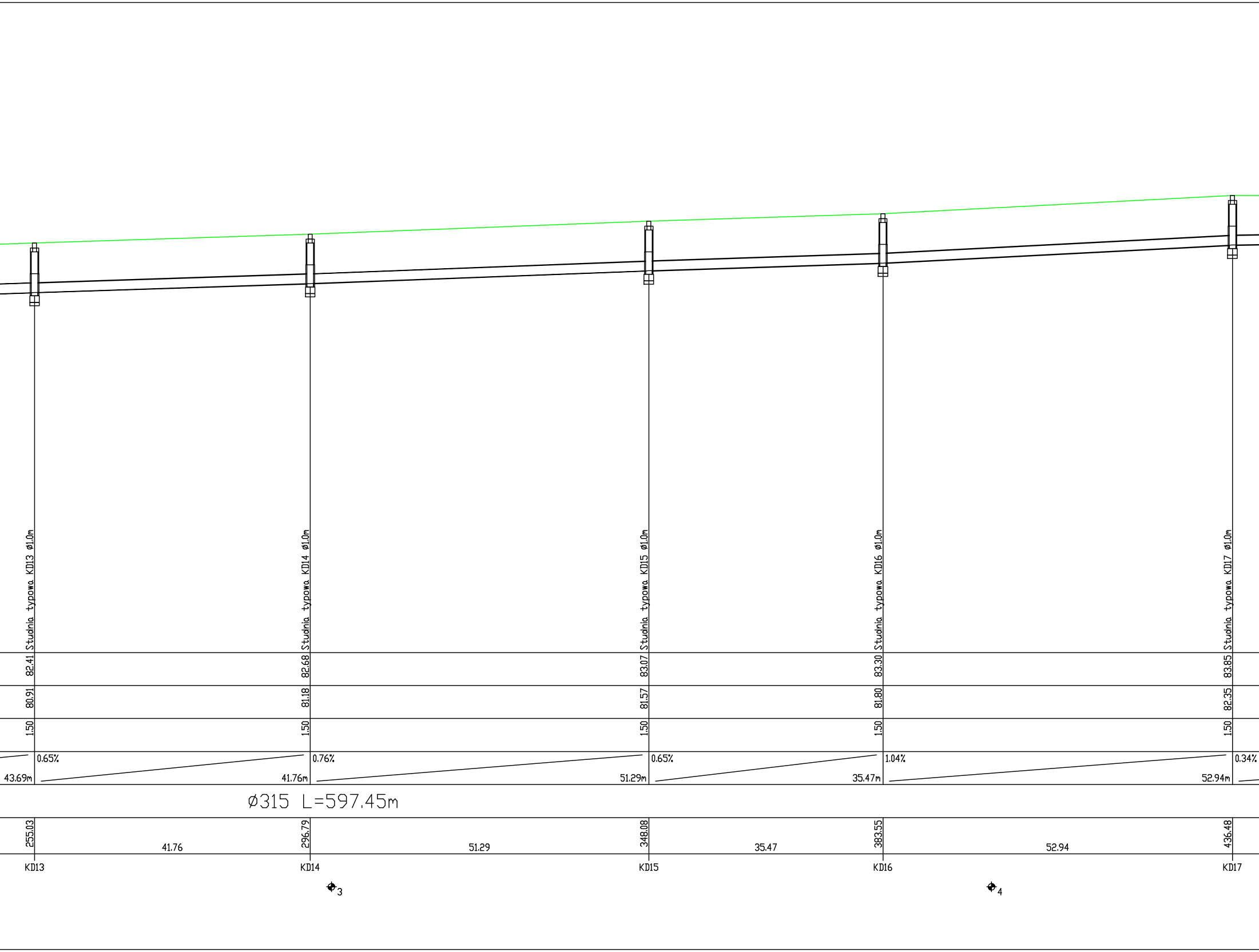
Studnia typowa KD13 ø1.0m
Studnia typowa KD14 ø1.0m
Studnia typowa KD15 ø1.0m
Studnia typowa KD16 ø1.0m
Studnia typowa KD17 ø1.0m
82.41
82.68
83.07
83.30
83.85
80.91
81.18
81.57
81.80
82.35
1.50
1.50
1.50
1.50
1.50
43.69m
0.65%
41.76m
0.76%
51.29m
0.65%
35.47m
1.04%
52.94m
0.34%
Ø315 L=597.45m
255.03
41.76
296.79
51.29
348.08
35.47
383.55
52.94
436.48
KD13
KD14
KD15
KD16
KD17
⌖3
⌖4

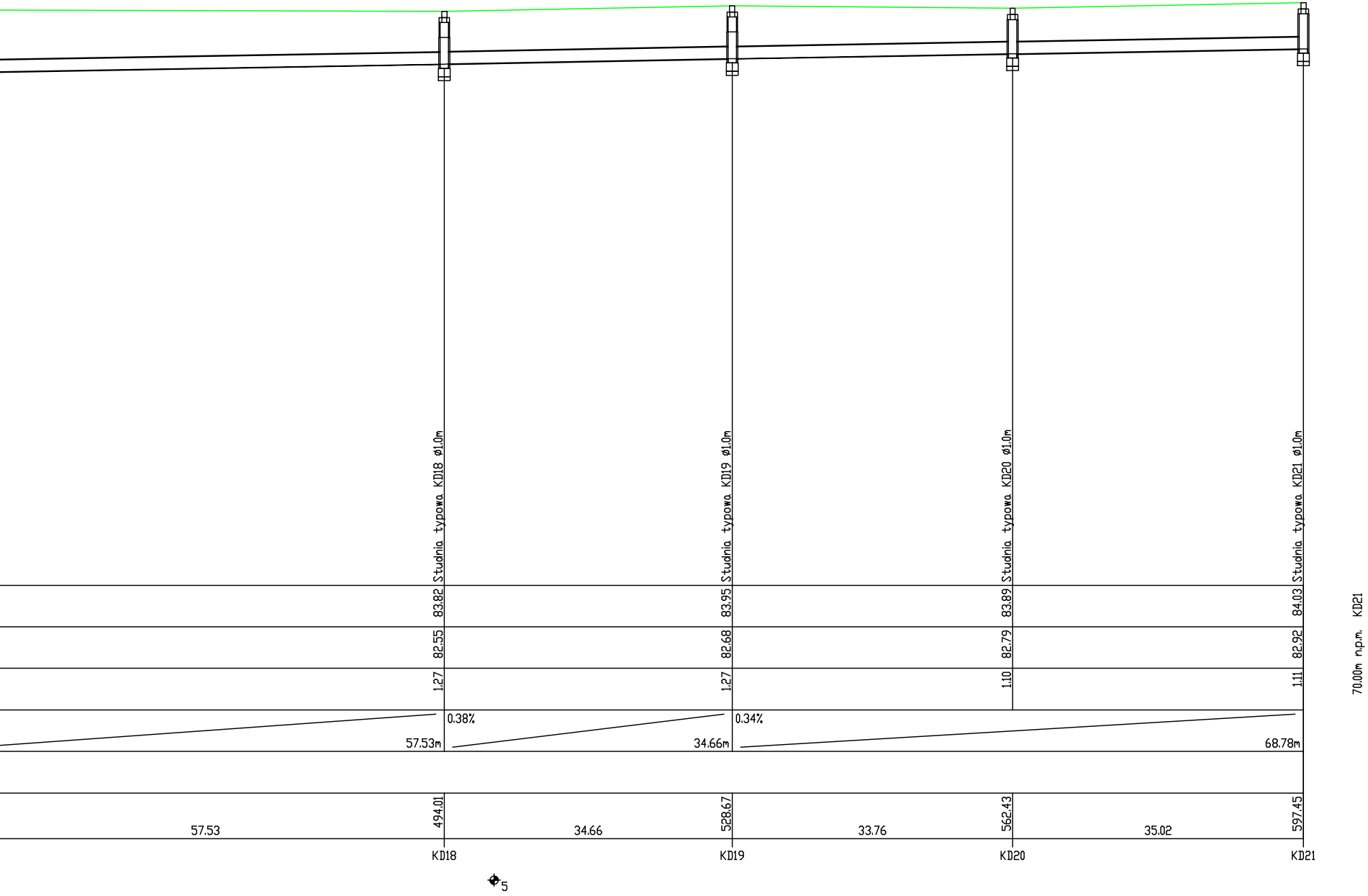
Studnia typowa KD18 Ø1.0m
Studnia typowa KD19 Ø1.0m
Studnia typowa KD20 Ø1.0m
Studnia typowa KD21 Ø1.0m
83.82
83.95
83.89
84.03
82.55
82.68
82.79
82.92
1.27
1.27
1.10
1.11
0.38%
0.34%
57.53m
34.66m
68.78m
494.01
528.67
562.43
597.45
57.53
34.66
33.76
35.02
KD18
KD19
KD20
KD21
5
70.00m n.p.m. KD21


Studnia typowa KD22 ø0.500m
Studnia typowa KD23 ø0.500m
Studnia typowa KD24 ø0.500m
84.34
83.89
84.29
82.84
82.77
82.66
1.50
1.12
1.63
57.87m
0.31%
ø315 L=57.87m
0.00
22.88
57.87
22.88
34.99
KD21
KD22
KD23
0

Profil podłużny sieci kanalizacji deszczowej
Skala 1:100/500